



MUNICÍPIO DE  
SÃO SEBASTIÃO DA AMOREIRA  
ESTADO DO PARANÁ

São Sebastião da Amoreira, 01 de agosto de 2023.

Ofício n.º 306/2023

Ref.: encaminha PLs Plano Diretor

Senhor Presidente


Vimos através deste, encaminhar à Vossa Excelência, **os Projetos Complementares de Lei**, que tratam da revisão do Plano Diretor, para a devida apreciação dos Nobres Vereadores, desta Câmara Municipal, sendo:

071/23 PROJETO DE LEI COMPLEMENTAR PLANO DIRETOR GERAL  
072/23 PROJETO DE LEI COMPLEMENTAR PERÍMETRO URBANO  
073/23 PROJETO DE LEI COMPLEMENTAR ZONEAMENTO USO E OCUPAÇÃO DO SOLO URBANO  
074/23 PROJETO DE LEI COMPLEMENTAR PARCELAMENTO DO SOLO  
075/23 PROJETO DE LEI COMPLEMENTAR SISTEMA VIÁRIO  
076/23 PROJETO DE LEI COMPLEMENTAR CÓDIGO DE OBRAS  
077/23 PROJETO DE LEI COMPLEMENTAR CÓDIGO DE POSTURA  
078/23 PROJETO DE LEI COMPLEMENTAR REGULAMENTAÇÃO DO DIREITO DE CONSTRUIR  
079/23 PROJETO DE LEI COMPLEMENTAR REGULAMENTAÇÃO DE OUTORGA ONEROSA  
080/23 PROJETO DE LEI COMPLEMENTAR DO DIREITO DE PREEMPÇÃO  
081/23 PROJETO DE LEI COMPLEMENTAR REGULAMENTAÇÃO DO ESTUDO DE IMPACTO DE VIZINHANÇA

Renovamos na oportunidade a Vossa Excelência, protestos de admiração e apreço.

Atenciosamente,

  
EXILAINE GASPAR  
Prefeita Municipal

CÂMARA MUNICIPAL DE SÃO SEBASTIÃO DA AMOREIRA	
RECEBIDO	
DATA	01/08/23
HORAS	10:30
RECEBIDO POR	

Ariane Jesuino Garcia  
Diretora da Câmara Mun. de  
São Sebastião da Amoreira

Ex.º Senhor  
JOSÉ APARECIDO BRAGA  
DD. Presidente, da Câmara Municipal  
São Sebastião da Amoreira – Paraná



# MUNICÍPIO DE SÃO SEBASTIÃO DA AMOREIRA ESTADO DO PARANÁ

## MENSAGEM JUSTIFICATIVA PROJETOS DE LEI COMPLEMENTARES

Senhor Presidente,  
Senhores Vereadores.

Excelentíssimo Senhor Presidente:

É com elevada honra que submetemos para análise de Vossa Excelência e dos Ilustres Vereadores dessa E. Casa em anexo os Projetos de Lei, que revisam o Plano Diretor Participativo do Município de São Sebastião da Amoreira.

Preliminarmente, esclarece-se que o Estatuto da Cidade (Lei Federal 10.257/2001), em seu § 3º do artigo 40, determina a revisão dos Planos Diretores periodicamente, pelo menos, a cada 10 (dez) anos, observando, para sua validade, o mesmo procedimento adotado para elaboração do Plano Diretor.

Destaque-se, por oportuno, que depois de ouvir e debater com a população e com pessoas representativas dos vários seguimentos da comunidade, quem elabora o Plano Diretor e detém iniciativa de em lei transformá-lo, como instrumento básico da política de desenvolvimento e expansão urbana, é o Chefe do Poder Executivo Municipal, pois dito plano, nos expressos termos do § 1º do art. 40 da Lei nº 10.257/2001 (Estatuto da Cidade) é parte integrante do processo de planejamento municipal, devendo o plano plurianual, as diretrizes orçamentárias e o orçamento anual incorporar as diretrizes e as prioridades nele contidas. À Câmara Municipal, por conseguinte, cabe rejeitá-lo ou aprová-lo, como expressa literalmente o § 1º do art. 182 da Constituição Federal, mas não pode alterá-lo via emendas parlamentares, visto que qualquer alteração deve passar pela participação popular mediante audiência pública.

Estes Projetos de Lei refletem o trabalho de construção coletiva realizada ao longo dos últimos meses e é resultado do que foi deliberado na ampla discussão popular. Ao final do calendário participativo, a Prefeitura Municipal que coordenou todo o processo de revisão das leis, recebeu inúmeras contribuições que ajudaram a compor a proposta que agora deverá ser apreciada por estes Ilustres Vereadores.

O Plano Diretor de São Sebastião da Amoreira traça o ordenamento para o território da cidade que buscam no planejamento estratégico participativo a adequação das diretrizes urbanísticas capazes de organizar e direcionar o seu crescimento, que deve ser revisado a pelo menos a cada 10 anos. Entretanto, a

GABINETE DA PREFEITA

Rua Papa João XXIII, 1086 - Centro - CEP: 86240-000 - Fone/Fax: (43) 3265-8300  
e-mail: pmssa@amoreira.pr.gov.br Site: www.amoreira.pr.gov.br CNPJ: 76.290.659/0001-91

0002

0002



**MUNICÍPIO DE**  
**SÃO SEBASTIÃO DA AMOREIRA**  
*ESTADO DO PARANÁ*

Última vez que o documento foi revisado foi em 2009 e alguns leis complementares são de 1992. De lá para cá, a cidade vem se transformando e a atualização do Plano Diretor chega para realinhar as suas direções de desenvolvimento.

Foram debatidos, ao longo desses últimos meses, temas como ordenamento territorial, instrumentos urbanísticos, Setores e Zonas Especiais; princípios fundamentais da política urbana, seus objetivos e diretrizes; ordenamento territorial, diretrizes setoriais da Política Urbana, sistemas de planejamento urbano participativo e gestão democrática e de informação.

ANTE O EXPOSTO, e considerando tudo que mais consta, é que colocamos as presentes proposições à apreciação dessa Augusta Casa Legislativa, e data vênua, esperamos que seja em plenário o projeto discutido, votado e aprovado com o costumeiro acerto de Vossas Excelências.

Atenciosamente,

**EXILAINE GASPAR**  
*Prefeita Municipal*

**GABINETE DA PREFEITA**

Rua Papa João XXIII, 1086 – Centro – CEP: 86240-000 – Fone/Fax: (43) 3265-8300.  
e-mail: pmssa@amoreira.pr.gov.br Site: [www.amoreira.pr.gov.br](http://www.amoreira.pr.gov.br) CNPJ: 76.290.659/0001-01

0003

0003



**MUNICÍPIO DE  
SÃO SEBASTIÃO DA AMOREIRA  
ESTADO DO PARANÁ**

---

**076/23  
PROJETO DE LEI COMPLEMENTAR  
CÓDIGO DE OBRAS**

---

**GABINETE DA PREFEITA**

Rua Papa João XXIII, 1086 – Centro – CEP: 86240-000 – Fone/Fax: (43) 3265-8300.  
e-mail: [pmssa@amoreira.pr.gov.br](mailto:pmssa@amoreira.pr.gov.br) Site: [www.amoreira.pr.gov.br](http://www.amoreira.pr.gov.br) CNPJ: 76.290.659/0001-91

0004



## PROJETO DE LEI COMPLEMENTAR Nº 076 DE 31 DE JULHO DE 2023

**SÚMULA:** Dispõe sobre a revisão da Lei do Código de Edificações e Obras do Município de São Sebastião da Amoreira - PR e dá outras providências.

A PREFEITA MUNICIPAL DE SÃO SEBASTIÃO DA AMOREIRA, ESTADO DO PARANÁ, NO USO DE SUAS ATRIBUIÇÕES LEGAIS, SUBMETE À APRECIÇÃO DA CÂMARA MUNICIPAL DE VEREADORES O SEGUINTE PROJETO DE LEI:

### CAPÍTULO I DISPOSIÇÕES GERAIS

**Art. 1.** Fica instituído pelo presente Código de Obras e Edificações do município de São Sebastião da Amoreira, o qual disciplina os procedimentos administrativos e executivos, as normas a serem estabelecidas no licenciamento, na fiscalização, no projeto, na execução, manutenção e utilização de obras e edificações, dentro dos limites dos imóveis em que se situam, inclusive os destinados ao funcionamento de órgãos ou serviços públicos, sem prejuízo do disposto na legislação estadual e federal pertinentes, no âmbito de suas respectivas competências.

§1º. O projeto deverá estar de acordo com esta Lei e com as disposições do Plano Diretor e da Lei de Uso e Ocupação do Solo do Município.

§2º. Este código aplica-se também às edificações existentes, quando seus proprietários pretenderem regularizá-las, reformá-las, transformar seus usos, ampliá-las ou qualquer outra alteração no imóvel ou solo.

### CAPÍTULO II DIREITOS E RESPONSABILIDADES

#### SEÇÃO I MUNICÍPIO

**Art. 2.** O Órgão responsável do Poder Executivo Municipal aprovará, licenciará, e fiscalizará a execução, uso das obras e edificações com o objetivo exclusivo de verificar a observância deste Código municipal, bem como de outras esferas administrativas superiores, sempre que o interesse público assim o exigir.

**Art. 3.** O município não se responsabiliza pela estabilidade da edificação e do equipamento ou por qualquer sinistro ou acidente decorrente de deficiências do projeto, de sua execução ou instalação, bem como de sua utilização.

Parágrafo Único: A prefeitura não interfere no direito de vizinhança.

#### SEÇÃO II PROPRIETÁRIO

**Art. 4.** Proprietário do imóvel é a pessoa física ou jurídica que prove através de escritura ou contrato particular de compra com o devido reconhecimento de firma no cartório, de ambas



as partes, ou outro documento hábil com validade jurídica que comprove a propriedade em seu nome.

**Art. 5.** Mediante prévio conhecimento e consentimento da Prefeitura do Município de São Sebastião da Amoreira, é direito do proprietário a execução de obras em seu imóvel, respeitados o direito de vizinhança, as normas deste Código de Obras e Edificações, a legislação municipal referente ao uso e ocupação do solo e a legislação estadual e federal correlata, e assistido por profissional legalmente habilitado em conformidade com a legislação federal.

**Art. 6.** O proprietário do imóvel ou seu sucessor a qualquer título, é responsável pela manutenção das condições de estabilidade, segurança e salubridade de suas edificações, bem como pela observância das disposições deste Código de Obras e Edificações e legislação municipal referente ao uso e ocupação do solo, assegurando-lhe todas as informações cadastradas na Prefeitura do Município de São Sebastião da Amoreira relativas ao seu imóvel.

**Art. 7.** A transferência de propriedade no decorrer da construção poderá ser feita através de requerimento protocolado nos autos, com anuência dos profissionais envolvidos, apresentando prova de titularidade.

**Art. 8.** Quando da baixa da responsabilidade técnica da obra, o proprietário deverá apresentar novo responsável técnico dentro do prazo máximo de 15 (quinze) dias corridos, devendo a mesma permanecer paralisada até que seja apresentado o responsável substituto.

### SEÇÃO III RESPONSÁVEL TÉCNICO

**Art. 9.** O responsável técnico é o profissional habilitado junto aos órgãos federais fiscalizadores do exercício profissional, respeitando as atribuições e limitações consignadas pelos respectivos órgãos, inscrito no Cadastro Mobiliário Fiscal em conformidade com o Código Tributário Municipal vigente e quites com os cofres públicos.

**Art. 1.** O profissional habilitado poderá atuar individual ou em conjunto, como pessoa física ou responsável por pessoa jurídica, ficando facultado ao mesmo profissional assumir as funções de:

- I. Autor do projeto, sendo responsável pelo atendimento à legislação pertinente na elaboração do projeto, pelo conteúdo das peças gráficas e pelas especificações e exequibilidade de seu trabalho;
- II. Responsável técnico pela execução da obra, sendo responsável pela correta execução da obra, de acordo com o projeto aprovado pelo Município e demais projetos existentes, tais como complementares e executivo, com a observação das normas aplicáveis;
- III. Quando a autoria do projeto arquitetônico e a responsabilidade técnica pela execução da obra forem de profissionais diferentes, ambos deverão estar inscritos no município e em seus respectivos conselhos.

**Parágrafo único.** O profissional ou responsável técnico do projeto deverá estar inscrito nessa municipalidade antes de exercer quaisquer serviços dos incisos I, II e III deste artigo.

**Art. 2.** É de inteira responsabilidade do autor do projeto e do responsável técnico o atendimento a toda e qualquer legislação vigente, municipais, estaduais e federais, inclusive em conformidade com as normas técnicas de acessibilidade e de desempenho NBR-9050, instituídas pela ABNT- Associação Brasileira de Normas Técnicas.



**Art. 3.** O responsável técnico pela execução ou direção da obra responde pela integra execução da obra, do início até o final da mesma sob pena de sofrer as sanções legais e administrativas deste código.

**Art. 4.** O responsável técnico é obrigado a colocar e manter placa de identificação da obra em local visível, legível, contendo no mínimo, o nome do autor do projeto e do responsável técnico, endereço e número de registro da prefeitura e do órgão fiscalizador do profissional.

**Art. 5.** Quando da baixa da responsabilidade técnica da obra pela execução ou direção da obra, deverá o profissional protocolar nos autos requerimento por escrito com assinatura do mesmo e do proprietário, atendendo o prazo citado no artigo 8º deste Código.

### CAPÍTULO III PROCEDIMENTOS ADMINISTRATIVOS

**Art. 6.** Os procedimentos administrativos serão instruídos com o requerimento, peças gráficas e demais documentos dos interessados e analisados pelo órgão técnico municipal aprovador conforme a natureza do pedido, observando-se as disposições deste Código de Obras e Edificações, da legislação municipal referente ao uso e ocupação do solo, com a observância, da legislação Estadual e da legislação Federal, Normas Técnicas da Associação Brasileira de Normas Técnicas – A.B.N.T., bem como outras normas técnicas ou legislação aplicáveis.

**Art. 7.** Os emolumentos referentes aos atos definidos no presente Código, serão cobrados em conformidade com o Código Tributário do Município.

### SEÇÃO I PROTOCOLO DOS DOCUMENTOS

**Art. 8.** Para o protocolo de projetos construtivos, o proprietário ou representante legalmente constituído, bem como o responsável técnico deverão apresentar os seguintes documentos:

- I. Requerimento ao Prefeito, conforme anexo VIII.;
- II. 03 (três) vias de projetos, no mínimo;
- III. 03 (três) vias de memorial descritivo, no mínimo;
- IV. 03 (três) vias de memorial de atividade comercial e ou industrial, no mínimo, para os projetos desta natureza;
- V. Cópia da ART/RRT do responsável técnico, com comprovante do pagamento da mesma;
- VI. Termo de compromisso quando necessitar da apresentação de projeto de combate a incêndio para prédios comerciais/industriais;
- VII. Termo de compromisso do DOF (Documento de Origem Florestal) quando for utilizar madeira na estrutura do telhado da obra;
- VIII. Laudo técnico de vistoria da obra quando se tratar de projetos de regularização conforme anexo VII;
- IX. AVCB (Auto de Vistoria do Corpo de Bombeiros) ou CLCB (Certificado de Licença do Corpo de Bombeiros) quando se tratar de projetos de regularização de prédio comercial/industrial;
- X. ART complementar de análise de resistência do solo SPT, para prédios com altura superior a 7,50 cm (sete metros e cinquenta centímetros).

**Art. 9.** Ficará sob responsabilidade da Órgão responsável do Poder Executivo Municipal o recebimento de todos os documentos pertinentes a aprovação/liberação de documentos



(alvarás, habite-se e certidões) negando-se o seu recebimento na ausência de quaisquer itens do caput deste artigo.

**Art. 10.** Os requerentes (proprietário/responsável técnico) deverão obedecer a legislação municipal, estadual, federal e normas vigentes no ato de protocolo do projeto.

## SEÇÃO II APRESENTAÇÃO DE PROJETOS

**Art. 11.** Os projetos arquitetônicos deverão ser apresentados ao órgão competente do Município contendo os seguintes elementos:

- I. Data, nome e assinatura do proprietário e do responsável pela obra, em todos os documentos para aprovação e no cabeçalho de todas as pranchas;
- II. Planta esquemática de situação do lote, com georreferenciamento e orientação do norte magnético, nome e cotas de largura de logradouros e dos passeios contíguos ao lote, distância do lote à esquina mais próxima, indicação da numeração dos lotes vizinhos e do lote a ser construído, quando houver;
- III. Quadro contendo a relação das áreas de projeção e da área total de cada unidade ou pavimento, área do lote, área livre, taxa de ocupação e coeficiente de aproveitamento e taxa de permeabilidade;
- IV. Planta de localização, na escala mínima de 1:500 (um para quinhentos), onde constarão:
  - a) Projeção da edificação ou das edificações dentro do lote e as cotas, figurando, ainda, Cursos d'água, Áreas de Preservação Permanente (APPs), canais e outros elementos informativos;
  - b) Dimensões das divisas do lote e as dimensões dos afastamentos das edificações em relação às divisas e a outras edificações porventura existentes;
  - c) Dimensões externas da edificação;
  - d) Nome dos logradouros contíguos ao lote.
- V. Planta baixa de cada pavimento da edificação na escala mínima de 1:100 (um para cem), onde constarão:
  - a) Apresentar projeto sem mobiliário, vegetação e representação 3D, mas com a representação dos aparelhos sanitários nos banheiros, cozinha e área de serviço;
  - b) Dimensões e áreas exatas de todos os compartimentos, inclusive dos vãos de iluminação, ventilação, garagens e áreas de estacionamento;
  - c) Finalidade de cada compartimento com nomenclatura em português;
  - d) Traços indicativos dos cortes longitudinais e transversais;
  - e) Indicação das espessuras das paredes e dimensões externas totais da obra;
  - f) Colocar linhas de divisas do terreno em todas as plantas baixas;
  - g) Apresentar as dimensões internas de cada ambiente, recuos, elementos arquitetônicos (marquises), dimensões externas da construção e do terreno, incluindo o nível do piso acabado.
- VI. Cortes transversais e longitudinais contendo as seguintes especificações:
  - a) Escala mínima de 1:100 (um para cem);
  - b) Número suficiente ao perfeito entendimento do projeto, dos compartimentos, níveis dos pavimentos, esquadrias, cotas de entre piso e pé direito, e peitoris e demais elementos;
  - c) Indicação, quando necessário, dos detalhes construtivos em escalas apropriadas;
  - d) Perfis longitudinal e transversal do terreno, tomando-se como referência de nível (RN) o nível do eixo da rua.
- VII. Os lotes em declive ou aclave deverão constar no projeto e memorial descritivo do arrimo;
- VIII. Planta de cobertura com indicação das linhas perimetrais do lote, do sentido de escoamento das águas, localização das calhas, tipo e inclinação da cobertura, caixa d'água, casa de máquina e todos os elementos componentes da cobertura, na escala



- mínima de 1:200 (um para duzentos). Pode-se mesclar a Planta de Cobertura com a Planta de Localização, desde que a escala permita identificação;
- IX. Elevação da fachada ou fachadas voltadas para a via pública, na escala mínima de 1:100 (um para cem). Caso necessário, ao Órgão responsável do Poder Executivo Municipal poderá demandar elevações da fachada ou fachadas adicionais, a fim de complementar as informações sobre o projeto.

**§1º.** Não serão admitidas colagens, emendas ou rasuras nos projetos e ou documentos em hipótese alguma.

**§2º.** Nos casos de projetos para construção de edificações de grandes proporções, as escalas mencionadas no "caput" deste artigo poderão ser alteradas, devendo, contudo, serem legíveis.

**§3º.** As dimensões dos vãos de iluminação e ventilação dos ambientes, deverão estar especificados em um quadro demonstrativo.

**§4º.** No canto inferior direito da(s) folha(s) do projeto será desenhado um quadro/legenda com 17 cm (dezessete centímetros) de largura e 27 cm (vinte e sete centímetros) de altura, tamanho A4, reduzidas às margens, onde constarão:

- I. Carimbo ocupando o extremo inferior do quadro/legenda, com altura máxima de 9 cm (nove centímetros), especificando:
  - a) A natureza e o destino da obra;
  - b) Referência da folha - conteúdo: plantas, cortes, elevações, etc.;
  - c) Espaço reservado para nome e assinatura do requerente, do autor do projeto e do responsável técnico pela execução da obra, sendo estes últimos com indicação dos números dos Registros no CREA e/ou CAU e/ou CFT;
  - d) No caso de vários desenhos de um projeto que não caibam em uma única folha, será necessário numerá-las em ordem crescente;
- II. Espaço reservado para a declaração: "Declaramos que a aprovação do projeto não implica no reconhecimento, por parte do Município, do direito de propriedade ou de posse do lote";
- III. Espaço reservado ao Município e demais órgãos competentes para aprovação, observações e anotações, com altura de 6 cm (seis centímetros).
- IV. As folhas do projeto deverão seguir as normas da NBR 10068/1987, quanto aos tamanhos escolhidos, sendo apresentadas em cópias dos mesmos tamanhos dos originais, dobradas em tamanho A4 da ABNT.

**§5º.** Na elaboração dos projetos serão observadas as seguintes convenções:

- I. Linhas cheias na cor preta: área existente;
- II. Linhas cheias na cor vermelha: área a demolir;
- III. Linhas cheias na cor verde: área a regularizar;
- IV. Linhas cheias na cor amarela: área a construir;
- V. Linhas cheias na cor azul: área a reformar;
- VI. Linhas cheias na cor cinza: área a adequar;
- VII. Linhas vazias: paredes baixas e muros de divisa.

**§6º.** Os lotes de esquina que não possuem raio de 9,00 (nove) metros, as edificações e ou muros situados no alinhamento do logradouro público deverão ter o canto chanfrado de 2,00 (dois) metros para cada lado, conforme croqui do anexo IX.

**Art. 12.** Não serão aceitas ARTs ou RRTs com a marca d'água, mesmo com a apresentação do comprovante de pagamento. Deverão conter as assinaturas do proprietário e responsável técnico.



**Art. 13.** Os dados do proprietário e do imóvel deverão estar de acordo com a listagem do imóvel no projeto e demais documentos.

**Art. 14.** No caso de financiamento, onde o interessado, não configura como proprietário, o mesmo deverá apresentar o contrato de compra e venda, averbada em cartório, junto ao Órgão responsável do Poder Executivo Municipal, para atualização da listagem do imóvel.

### SEÇÃO III ANÁLISE E APROVAÇÃO

**Art. 15.** O Órgão responsável do Poder Executivo Municipal pela análise para aprovação do projeto emitirá em um único despacho todas as correções e pendências relativas ao projeto, para serem sanadas pelo responsável técnico.

**Art. 16.** Poderá ser exigido outros documentos (EIV – Estudo de Impacto de Vizinhança, Certidões e outros) pertinentes a aprovação do projeto, conforme a natureza e uso do mesmo.

**Parágrafo único:** Em relação aos projetos comerciais, serviços e ou industriais, deverão conter sanitários acessíveis (masculino e feminino) conforme NBR 9050.

### SEÇÃO IV PRAZOS E RETIRADA DE DOCUMENTOS

**Art. 17.** A Administração Pública deverá analisar/aprovar ou emitir comunicado com os motivos para não aprovação do projeto no prazo máximo de 30 (trinta) dias corridos a contar da data do protocolo.

§ 1º. O prazo para se manifestar quanto ao comunicado expedido pela Administração Pública é de 15 (quinze) dias corridos a contar da data do aviso, sendo que decorrido o prazo sem manifestação, o processo será arquivado, sendo que o responsável técnico/proprietário será obrigado a protocolar novo projeto.

§ 2º. Após decorrido o prazo sem manifestação de 15 dias e arquivado o processo, não será concedido novos prazos.

§ 3º. Em projetos de grande porte e de elevado impacto ambiental ou a vizinhança a administração poderá dispor de um prazo maior para análise do projeto, desde que devidamente informado ao responsável e ou proprietário.

**Art. 18.** O prazo para retirada de projeto aprovado ou qualquer documento será de 30 (trinta) dias, a contar da data do seu deferimento, que será objeto de notificação ao requerente após o qual o processo será arquivado por abandono sem prejuízo da cobrança de taxas devidas.

### CAPÍTULO IV LICENCIAMENTO DAS OBRAS E SERVIÇOS SEÇÃO I ALVARÁS

**Art. 19.** Nenhuma obra, construção, reconstrução, ampliação, adequação, reforma, demolição, piscina, arrimo ou movimentação de terra, poderão ser iniciadas sem o respectivo Alvará da Prefeitura e sem que sejam observadas as disposições deste Código.



**Art. 20.** No ato da aprovação do projeto será emitido o Alvará de Construção, que terá prazo de validade igual a 3 (três) anos podendo ser revalidado pelo mesmo prazo por uma vez mediante solicitação do interessado, desde que a obra tenha sido iniciada.

§1º. Decorrido o prazo definido neste artigo sem que a construção tenha sido iniciada, considerar-se-á automaticamente cancelado o alvará, bem como a aprovação do projeto.

§2º. Para efeitos do presente artigo uma obra será considerada iniciada quando suas fundações e baldrames estiverem concluídas.

§3º. A revalidação do alvará mencionada no caput deste artigo só será concedida caso os trabalhos de fundação e baldrames estejam concluídos.

§4º. Se o prazo inicial de validade do alvará se encerrar durante a construção, está só terá prosseguimento se o profissional responsável ou o proprietário enviar solicitação de prorrogação por escrito, com pelo menos 30 (trinta) dias de antecedência em relação ao prazo de vigência do alvará.

§5º. Enviada a solicitação após 30 dias o projeto será anulado/cancelado.

§6º. O Município poderá conceder prazos superiores ao estabelecido no caput deste artigo considerando as características da obra a executar, desde que seja comprovada sua necessidade através de cronogramas devidamente avaliados pelo Órgão responsável do Poder Executivo Municipal.

**Art. 21.** Quando o Alvará de Construção for destinado ao licenciamento de um conjunto de serviços ou obras a serem executados sob a responsabilidade de diversos profissionais, dele constará a área de atuação de cada um dos profissionais.

**Art. 22.** Poderá ser requerido Alvará de Construção para cada bloco isoladamente quando o Alvará de Aprovação compreender mais de um bloco de edificação, observado o prazo de vigência do Alvará de Aprovação.

**Art. 23.** Durante a vigência do Alvará de Construção, somente serão permitidas alterações nas obras mediante prévia aprovação de projeto modificativo.

**Art. 24.** As cópias do Alvará e do Projeto Aprovado deverão permanecer sempre na obra para fácil verificação da fiscalização de obras, que terão livre acesso ao local.

**Art. 25.** Em todos os alvarás emitidos e regidos por este código, constarão, o número de ordem e do protocolo, local da obra, nome do proprietário e responsável técnico, data e prazo de validade e visto do setor competente pela aprovação, assim como qualquer outra indicação que for julgada essencial.

**Art. 26.** O alvará, ou autorização poderá, a qualquer tempo, mediante ato da autoridade competente, devidamente publicado no diário oficial e informado ao interessado mediante ofício, ser:

- I. Revogada, atendendo ao interesse público;
- II. Cassada, em caso de descumprimento por parte do interessado;
- III. Anulada, em caso de comprovação de ilegalidade em sua expedição.

§1º. Aplica-se o disposto no "caput" deste artigo, inclusive as Certidões de "Habite-se" e "Regularização".



§2º. O disposto no "caput" deste artigo deverá ser justificado e o interessado poderá apresentar recurso no prazo de trinta dias após o recebimento do ofício, ou na impossibilidade de sua entrega a data da publicação do diário oficial.

§3º. A interposição de recurso prevista no § 2º não suspende em nenhuma hipótese a revogação, cassação ou anulação do documento expedido.

§4º. O prazo de análise do recurso, previsto nos parágrafos anteriores, é de 30 dias.

**Art. 27.** O Alvará será cassado pelo setor competente da administração municipal quando:

- I. For obtido por meio fraudulento;
- II. Os serviços não estiverem sendo executados em conformidade com o Alvará expedido;
- III. Na construção não obedecer às especificações do projeto técnico, devidamente aprovado pela municipalidade.

**Art. 28.** Independem da apresentação de Alvará:

- I. Os muros divisórios até 2,50m (dois metros e meio) de altura a partir do nível do alicerce, serviços de limpeza, pintura, conserto e pequenos reparos no interior ou exterior dos edifícios, desde que não alterem a construção em parte essencial e não dependam de andaimes;
- II. A construção de pequenos depósitos destinados a guarda de materiais da obra devidamente licenciada, entretanto, os mesmos deverão ser demolidos após o término das obras;

## SEÇÃO II CERTIFICADO DE CONCLUSÃO – HABITE-SE

**Art. 29.** Nenhuma obra poderá ser ocupada, qualquer que seja sua destinação, sem o respectivo habite-se.

**Art. 30.** Quando do término da obra o proprietário deverá solicitar o Habite-se do prédio através de requerimento, recolher taxas e protocolar junto a Órgão responsável do Poder Executivo Municipal, juntando-se os seguintes documentos:

§1º. Para prédios comerciais/industriais:

- I. A.V.C.B – Auto de Vistoria do Corpo de Bombeiros ou C.L.C.B. - Certificado de Licença Auto do Corpo de Bombeiros;
- II. Certificado de vistoria dos elevadores, quando for o caso;
- III. D.O.F. - Documento de Origem Florestal (quando utilizada madeira na estrutura do telhado);
- IV. Laudo técnico de vistoria da obra (de acordo com o especificado no Art. 177 §4º) conforme anexo VII.

§2º. Para prédio residencial ou multifamiliar:

- I. D.O.F.- Documento de Origem Florestal (quando utilizada madeira na estrutura do telhado);
- II. Laudo técnico de vistoria da obra (de acordo com o especificado no Art. 177 §4º) conforme anexo VII.

**Art. 31.** Será expedido o Habite-se após o cumprimento dos seguintes itens:

- I. Conclusão da Obra obedecendo integralmente o projeto aprovado;



- II. Execução de calçada em toda a extensão do passeio público compreendendo toda largura e profundidade;
- III. Instalação de caixa receptora de correspondência;
- IV. Colocação do número oficial (obtido junto ao Órgão responsável do Poder Executivo Municipal em local visível, na testada principal do prédio.

**Parágrafo único:** As calçadas deverão acompanhar a declividade longitudinal das guias e ter uma inclinação transversal de no máximo 3% (três) para escoamento da água, a superfície deverá desenvolver-se em um plano contínuo, não será admitido degraus e atender as normas de acessibilidade conforme NBR 9050.

**Art. 32.** Será concedido o Habite-se parcial, quando se tratar de prédio composto de parte comercial e parte residencial e puder cada uma ser utilizada independente da outra e/ou quando as construções forem isoladas ou independentes.

**Art. 33.** O "habite-se parcial" não substitui o "habite-se", que deverá ser solicitado quando a obra estiver totalmente concluída.

**Art. 34.** As obras deverão ser edificadas na íntegra, de acordo com o projeto aprovado.

### SEÇÃO III REGULARIZAÇÕES

**Art. 35.** Serão consideradas edificações a regularizar, as construções existentes, passíveis de regularização.

§1º. Os projetos de regularização, deverão ser apresentados obedecendo as mesmas normas e padrões dos projetos de construção, sendo diferenciados apenas pela denominação do título.

§ 2º. Os projetos de regularização, receberão carimbos de "Regularização", não sendo expedido Alvará e Habite-se por tratar-se de obra já edificada.

§ 3º. Quando do protocolo dos projetos de regularização, deverá também ser anexado ao processo, requerimento solicitando a respectiva Certidão de Regularização da Obra.

§4º. Na certidão mencionada no parágrafo anterior, constará além dos dados referentes ao proprietário e do imóvel, também a data da respectiva regularização.

§ 5º. As taxas municipais para a aprovação de projetos de regularização serão sempre o dobro do valor da taxa de construção.

### CAPÍTULO V NORMAS ESPECÍFICAS

#### SEÇÃO I FACHADA - DETALHES ARQUITETÔNICOS

**Art. 36.** Poderão avançar em balanço sobre o alinhamento predial da calçada as molduras que por motivos arquitetônicos não constituam áreas de piso e cuja projeção em plano horizontal não avancem mais de 0,40 cm (quarenta centímetros) sobre o alinhamento do logradouro, com altura livre de 3,00 (três) metros.



**Parágrafo único.** Não serão permitidas instalações, construções de floreiras na parede da fachada que avançar o passeio público.

**Art. 37.** Não será permitido canos ou dispositivos que lancem água diretamente sobre os passeios públicos nas fachadas dos edifícios que tenham detalhes arquitetônicos.

## SEÇÃO II MARQUISE

**Art. 38.** Poderão avançar em balanço sobre o alinhamento predial da calçada a construção de marquises desde que obedeça às seguintes condições:

- I. Podem avançar até 2/3 (dois terços) da largura do passeio e não devem exceder a 1,20 (um metro e vinte centímetros);
- II. Devem possuir altura mínima de 3,00 (três) metros, contada a partir do nível da calçada;
- III. Não poderão ocultar ou prejudicar a estética das vias, árvores, semáforos, postes, luminárias, placas, sinalizações, fiação ou instalação pública;
- IV. Não poderão conter grades ou parapeitos e não deverão ser fechadas e ou cobertas;
- V. Não será permitido nas marquises dos edifícios canos ou dispositivos que lancem água diretamente sobre os passeios públicos, deverão ser dotados de calhas e condutores devidamente embutidos nas paredes e calçada até a sarjeta.

## SEÇÃO III BALCÃO, BEIRAL, SACADA OU VARANDA

**Art. 39.** Não poderão avançar em balanço sobre o alinhamento predial da calçada a construção de balcões, sacadas ou varandas cobertas ou descobertas, as mesmas, deverão ser construídas dentro do alinhamento dos lotes e obedecer às seguintes condições:

- I. Ter altura livre mínima de 2,8 m (dois metros e oitenta centímetros) entre o pavimento em balanço e o piso;
- II. O balanço máximo igual a 1/3 (um terço) do afastamento frontal, obedecendo ao critério dos recuos das divisas que deverá ser de no mínimo de 2,0 m (dois metros) e quando edificadas nas divisas deverão ser totalmente fechadas em alvenaria.

## SEÇÃO IV PÉRGULA

**Art. 40.** As pérgulas não terão sua projeção incluída na taxa de ocupação e coeficiente de aproveitamento do lote desde que:

- I. Localizem-se sobre aberturas de iluminação, ventilação e insolação de compartimentos; vazadas sem qualquer tipo de cobertura.

## SEÇÃO V PORTARIA, GUARITA E BILHETERIA

**Art. 41.** Portarias, guaritas e bilheteria quando justificadas pela categoria da edificação, poderão ser localizadas no recuo frontal mínimo obrigatório, desde que não ultrapassem 10,00 m<sup>2</sup> (dez metros quadrados).

## SEÇÃO VI PISCINA



**Art. 42.** Em nenhum caso a água proveniente da limpeza da piscina deverá ser canalizada para a rede de coleta de esgotos sanitários, devendo ser ligados diretamente à galeria de água pluvial ou ao meio-fio sob a calçada.

## SEÇÃO VII CIRCULAÇÃO VERTICAL E HORIZONTAL

**Art. 43.** As exigências constantes deste Código são relativas às disposições construtivas da edificação e a instalação de equipamentos considerados essenciais à circulação.

**Art. 44.** Estas disposições aplicam-se a todas as edificações por ocasião da construção, da reforma ou ampliação, regularização e mudanças de ocupação já existentes.

**Art. 45.** As escadas em residências unifamiliares e unidades habitacionais deverão seguir os seguintes preceitos:

- I. A largura mínima das escadas de uso comum ou coletivo será de 1,20m (um metro e vinte centímetros);
- II. As escadas de uso privativo ou restrito do compartimento, ambiente ou local, poderão ter largura mínima de 1,00m (um metro);
- III. As escadas deverão oferecer passagem com altura mínima nunca inferior a 2,10m (dois metros e dez centímetros);
- IV. Só serão permitidas escadas em leques ou caracol e do tipo marinheiro quando interligar dois compartimentos de uma mesma habitação, em exceção as escadas monumentais;
- V. Nas escadas em leque, a largura mínima do degrau será de 0,10m (dez centímetros), devendo a 0,50m (cinquenta centímetros) do bordo interno, o degrau deverá apresentar a largura mínima do piso de 0,28m (vinte e oito centímetros);
- VI. Ter um patamar intermediário com no mínimo a mesma largura da escada;
- VII. Cada lance da escada deverá ter no máximo 20 degraus sendo acompanhado em seguida pelo patamar, visando o conforto e segurança dos usuários;
- VIII. Os degraus das escadas deverão apresentar espelho "e" e piso "p", que satisfaçam à relação  $0,63\text{m} \text{ (sessenta e três centímetros)} < p + 2e < 0,65 \text{ m. (sessenta e cinco)}$ , admitindo-se:
  - a) De uso privativo e coletivo: altura máxima 0,18m (dezoito centímetros) e largura mínima 0,28m (vinte e oito centímetros);

**Parágrafo único.** As escadas de uso comum ou coletivo terão obrigatoriamente corrimão em ao menos um dos lados.

**Art. 46.** No caso de emprego de rampas em substituição às escadas da edificação, aplicam-se as mesmas exigências relativas ao dimensionamento fixadas para as escadas.

**§1º.** As rampas poderão apresentar inclinação máxima de 20% (vinte por cento) para uso de veículos e de 8,33% (oito vírgula trinta e três por cento) para uso de pedestres, conforme especificações da NBR 9050/2015.

**§2º.** Quando a inclinação da rampa exceder a 5% (cinco por cento) o piso deverá ser revestido com material antiderrapante.

**§3º.** As rampas de acesso para veículos deverão ter seu início, no mínimo, 3,50 m (três metros e cinquenta centímetros) do alinhamento predial no caso de habitação coletiva ou comercial e 1,50 m (um metro e cinquenta centímetros) no caso de habitação unifamiliar.



§5º. As escadas, corrimãos e rampas deverão observar todas as exigências da legislação pertinente do Corpo de Bombeiros, diferenciadas em função do número de pavimentos da edificação.

§6º. Os espaços de acesso ou circulação às portas de escadas e rampas deverão ter dimensão não inferior a 1,00 m (um metro), medida perpendicularmente às suas portas e acessos.

### SEÇÃO VIII INSOLAÇÃO, ILUMINAÇÃO E VENTILAÇÃO DOS COMPARTIMENTOS

**Art. 47.** Todos os compartimentos de qualquer local habitável, para os efeitos de insolação, ventilação e iluminação terão abertura em qualquer plano, abrindo diretamente para o logradouro público ou espaço livre e aberto do próprio terreno.

§1º. Os compartimentos de permanência prolongada e banheiros poderão ser iluminados e ventilados por varandas, terraços e alpendres.

§2º. Nas edificações habitacionais térreas não serão permitidas aberturas de janelas no alinhamento predial.

§3º. As edificações deverão atender os parâmetros de afastamento dispostos na Lei de Uso e Ocupação do Solo.

§4º. O disposto no *caput* não se aplica a corredores de uso privativo, os de uso coletivo até 15,00 m (quinze metros) de comprimento, poços de elevadores e caixas de escada.

**Art. 48.** Não poderá haver abertura em paredes levantadas sobre a divisa ou a menos de 1,5 m (um metro e meio) da mesma.

**Parágrafo único.** Como abertura entende-se qualquer vão livre ou preenchido com material que permita insolação ou ventilação.

**Art. 49.** Aberturas para iluminação ou ventilação dos cômodos que sejam confrontantes em economias diferentes e localizadas, ou não, no mesmo terreno, não poderão ter entre elas distância menor que 3,00 m (três metros) mesmo que estejam em um único edifício.

**Art. 50.** A profundidade máxima admitida como iluminada naturalmente para os compartimentos de permanência prolongada das edificações habitacionais corresponde a 2,5 vezes a altura do compartimento.

### SEÇÃO IX ÁREAS DE ESTACIONAMENTO E GARAGEM

**Art. 51.** Os espaços destinados a estacionamentos ou garagens de veículos podem ser coletivos quando se destinarem à exploração comercial.

§1º. As vagas para estacionamento poderão ser cobertas ou descobertas.

§2º. Deverão ser reservadas vagas de estacionamento para pessoas com deficiência e idosos identificadas para este fim, próximas da entrada da edificação nos edifícios de uso público, atendendo o estabelecido pela NBR 9050/2015, na seguinte proporção:

- I. Para pessoas com deficiência, nos estacionamentos externos ou internos das edificações de uso público ou de uso coletivo, ou naqueles localizados nas vias



públicas, serão reservados, pelo menos, 2% (dois por cento) do total de vagas, sendo assegurada, no mínimo, uma vaga, em locais próximos à entrada principal ou ao elevador, de fácil acesso à circulação de pedestres;

- II. Para idosos, é assegurada a reserva de 5% (cinco por cento) das vagas nos estacionamentos públicos e privados, as quais deverão ser posicionadas de forma a garantir a melhor comodidade ao idoso.

**Art. 52.** Na área mínima exigida para estacionamento, conforme o disposto no artigo anterior, deverá ser comprovado o número de vagas atendidos os seguintes padrões:

- I. Cada vaga deverá ter as dimensões mínimas de 2,50 m (dois metros e cinquenta centímetros) de largura e 5,50 m (cinco metros e cinquenta centímetros) de comprimento, livres de colunas ou qualquer outro obstáculo;
- II. Os corredores de circulação deverão ter as seguintes larguras mínimas, de acordo com o ângulo formado em relação às vagas;
  - a) Em paralelo igual a 3,00m (três) metros;
  - b) Ângulo até 30° (trinta graus) igual a 2,50m (dois metros e cinquenta centímetros);
  - c) Ângulo entre 31° (trinta e um graus) e 45° (quarenta e cinco graus) igual a 3,50m (três metros e cinquenta centímetros);
  - d) Ângulos entre 46° (quarenta e seis graus) e 90° (noventa graus) igual a 5,00m (cinco metros).

**Parágrafo único.** Nos estacionamentos com vagas em paralelo ou inclinadas com corredores de circulação bloqueados, uma área de manobra para retorno dos veículos deverá ser prevista e demarcada.

**Art. 53.** Os acessos aos estacionamentos deverão atender às seguintes exigências:

- I. Circulação independente para veículos e pedestres;
- II. Para acessos em mão única a largura mínima deve ser de 3,00m (três metros) e acessos em mão dupla a largura deverá ser de no mínimo 5,00m (cinco metros);
- III. O rebaixamento ao longo do meio fio para a entrada e saída de veículos.

**Art. 54.** As dependências destinadas a estacionamento de veículos deverão atender às seguintes exigências, além das relacionadas anteriormente:

- I. Ter pé-direito mínimo de 2,50 m (dois metros e cinquenta centímetros);
- II. Ter sistema de ventilação permanente;
- III. Ter vagas para estacionamento para cada veículo localizadas e numeradas em planta;
- IV. Ter demarcada área de manobra, em planta.

**Art. 55.** Estacionamentos localizados no subsolo não serão computados como pavimento para o cálculo do coeficiente de aproveitamento, porém será computada como área construída para os demais fins e poderão estar até 1,5m (um metro e cinquenta centímetros) acima do ponto médio do lote.

## SEÇÃO X EDIFICAÇÕES HABITACIONAIS

**Art. 56.** Os compartimentos das edificações para fins habitacionais conforme sua utilização obedecerá, quanto às dimensões mínimas, o COHAPAR.

**Art. 57.** O local para guarda de veículos deverá constar do projeto.

**Art. 58.** Será permitida a utilização de iluminação zenital nos seguintes compartimentos: vestibulos, quarto de vestir, banheiros, corredores, depósitos e lavanderias.



**Art. 59.** Todos os prédios construídos ou reconstruídos dentro do perímetro urbano deverão obedecer ao alinhamento e ao afastamento obrigatório fornecidos pelo Município.

## SEÇÃO XI HABITAÇÃO DE INTERESSE SOCIAL

**Art. 60.** Considera-se apartamento ou casa de interesse social a unidade autônoma destinada à moradia própria, cujo acabamento não ultrapasse ao exposto pela NBR, INSS, CREA ou Convênios, integrando conjunto habitacional, construído por entidades públicas de administração direta ou indireta e cuja área real privativa mínima não ultrapasse:

- I. 40,00 m<sup>2</sup> (quarenta metros quadrados) quando com um dormitório;
- II. 60,00 m<sup>2</sup> (sessenta metros quadrados) quando com dois dormitórios;
- III. 75,00 m<sup>2</sup> (setenta e cinco metros quadrados) quando com três dormitórios;
- IV. 85,00 m<sup>2</sup> (oitenta e cinco metros quadrados) quando com quatro dormitórios.

**Parágrafo único.** Mediante atos específicos, poderão ser considerados de interesse social, habitações construídas ou financiadas por outras entidades.

**Art. 61.** O projeto e a execução de habitações de interesse social, embora devam observar as disposições relativas à aprovação, gozarão em caráter excepcional das permissões especiais estabelecidas neste Código.

**Art. 62.** As casas populares deverão atender aos seguintes requisitos mínimos:

- I. O pé-direito mínimo de 2,50m (dois metros e cinquenta centímetros) em todos os compartimentos de permanência prolongada;
- II. Área mínima de 8m<sup>2</sup> (oito metros quadrados) e a dimensão mínima de 2,40m (dois metros e quarenta centímetros) para sala e dormitórios, os demais poderão ter dimensões menores com o mínimo de 6m<sup>2</sup> (seis metros quadrados);
- III. Área mínima de 4m<sup>2</sup> (quatro metros quadrados) e dimensão mínima de 1,50m (um metro e cinquenta centímetros) para a cozinha;
- IV. Área mínima de 2m<sup>2</sup> (dois metros quadrados) e dimensão mínima de 1,20m (um metro e vinte centímetros) para compartimento sanitário;
- V. Dimensão mínima de 1,20m (um metro e vinte centímetros) para área de serviço.

**Art. 63.** Toda moradia econômica deverá dispor, no mínimo, de sala, quarto, cozinha, banheiro e área de serviço.

**Art. 64.** É obrigatória a ligação do prédio às redes urbanas de água e esgoto quando houver. Quando não houver, deverá ser construído tanque séptico.

## SEÇÃO XII HABITAÇÃO COLETIVA – RESIDÊNCIAS MULTIFAMILIARES

**Art. 65.** Serão considerados para efeito deste artigo as edificações multifamiliares, correspondendo a mais de uma unidade por edificação, sem prejuízo das exigências das Leis de Parcelamento e de Uso e Ocupação do Solo.

**Art. 66.** As habitações coletivas deverão obrigatoriamente possuir vagas para estacionamento de veículos, em quantidade mínima igual ao número de apartamentos.

**Parágrafo único.** Deve-se destinar vagas para veículos motorizados de 2 (duas) rodas, além daquelas previstas neste artigo, sendo o número de vagas para esse tipo de veículo, proporcional ao número de apartamentos.





**Art. 67.** As vagas de que trata o artigo anterior deverão apresentar área mínima de 12,50 m<sup>2</sup> (doze e meio metros quadrados), com 2,50 m (dois e meio metros) de largura por 5,00 m (cinco metros) de profundidade.

**Parágrafo único.** Para efeito de cálculo de vagas de garagem, não serão computadas na área útil as áreas de jardineiras e varandas inclusive aquelas destinadas às portarias, guaritas e outras cuja função se destinam à segurança dos moradores ou usuários do edifício.

**Art. 68.** Os edifícios deverão ter acessibilidade a Pessoas com Deficiência conforme normas técnicas vigentes - NBR 9050/20 e NBR 13994/1997.

**Art. 69.** Em edifícios com mais de 4 (quatro) pavimentos, é obrigatória a instalação de elevadores na forma disposta neste código.

### SEÇÃO XIII HABITAÇÕES TRANSITÓRIAS - HOTEL, PENSÃO, MOTEL E POUSADA

**Art. 70.** Além de outras disposições desse Código e das demais leis municipais, estaduais e federais que lhes forem aplicáveis, os estabelecimentos de hospedagem deverão obedecer às seguintes exigências:

- I. Hall de recepção;
- II. Entrada de serviço independente da entrada de hóspedes;
- III. Ter instalações sanitárias na proporção de 1 (um) vaso sanitário, 1 (um) chuveiro e 1 (um) lavatório no mínimo, para cada grupo de 4 (quatro) quartos, por pavimento, devidamente separados por sexo;
- IV. Ter, além dos apartamentos ou quartos, local para instalação de portaria e sala de estar;
- V. Ter pisos e paredes de copas, cozinhas, despensas e instalações sanitárias de uso comum, até a altura mínima de 2,00 m (dois metros), revestido com material lavável e impermeável;
- VI. Ter vestiário e instalação sanitária, privativos para o pessoal de serviço;
- VII. Todas às demais exigências contidas no Código Sanitário do Estado;
- VIII. Ter os dispositivos de prevenção contra incêndio, de conformidade com as determinações do Corpo de Bombeiros do Estado do Paraná;
- IX. Local centralizado para coleta de lixo com terminal em recinto fechado;
- X. Obedecer às demais exigências previstas nesta lei.

**Parágrafo único.** Os quartos que não tiverem instalações sanitárias privativas deverão possuir lavatório com água corrente.

### SEÇÃO XIV MERCADOS E SUPERMERCADOS

**Art. 71.** Para construção de mercados particulares no Município serão observadas as seguintes exigências:

- I. As portas para os logradouros deverão ter largura mínima de 2,0 m (dois metros);
- II. O pé-direito mínimo será de 3,0 m (três metros) medido do ponto mais baixo do telhado;
- III. As passagens principais apresentarão largura mínima de 2,0 m (dois metros) e serão pavimentadas com material impermeável e resistente;
- IV. A superfície mínima dos compartimentos será de 8,0 m<sup>2</sup> (oito metros quadrados) com a dimensão mínima de dois metros;
- V. Os pisos serão de material impermeável e resistente;



- VI. A superfície iluminante não será, em geral, inferior a 1/5 (um quinto) da superfície útil e as aberturas, quer em plano vertical, quer em claraboias, serão convenientemente estabelecidas, procurando aclaramento uniforme;
- VII. A superfície de ventilação permanente em plano vertical, janelas ou lanternins, não será inferior a 1/10 (um décimo) do piso;
- VIII. Deverá haver instalações sanitárias em edificações com área útil acima de 150,00 m<sup>2</sup> (cento e cinquenta metros quadrados), separadas entre público e funcionários, em função da natureza das atividades exercidas e de sua população, garantido o mínimo de 1 (um) sanitário acessível;
- IX. Deverão possuir instalação frigorífica proporcional à necessidade do mercado;
- X. Deverá haver compartimento especial destinado a depósito de lixo localizado em situação que permita a sua fácil remoção.

## SEÇÃO XV EDIFICAÇÕES PARA USOS DE SAÚDE

**Art. 72.** Consideram-se edificações para usos de saúde as destinadas à prestação de serviços de assistência à saúde em geral, inclusive veterinária, com ou sem internação, incluindo, dentre outros, os seguintes tipos:

- I. Hospitais ou casas de saúde;
- II. Maternidades;
- III. Clínicas médica, odontológica, radiológica ou de recuperação física ou mental;
- IV. Ambulatórios;
- V. Prontos-socorros;
- VI. Postos de saúde;
- VII. Bancos de sangue ou laboratórios de análises clínicas.

**Art. 73.** As edificações para usos de saúde, além das exigências deste Código que lhes forem aplicáveis, deverão obedecer, no que couber, às condições estabelecidas nas normas federais, estaduais e municipais específicas.

**Art. 74.** Os hospitais, maternidades e pronto-socorro deverão ser dotados de instalações de energia elétrica autônoma - gerador ou equivalente com iluminação de emergência.

**Art. 75.** As edificações destinadas a estabelecimentos hospitalares e congêneres deverão:

- I. Ter pé-direito mínimo de 3,00 m (três metros) exceto em corredores sanitários;
- II. Corredores com pavimentação de material liso, resistente, impermeável e dimensionados de acordo com a NBR 9077;
- III. Ter instalações sanitárias para uso público, compostas de vaso, lavatório e mictório quando masculino, em cada pavimento, dimensionado de acordo com o artigo descrito neste código e NBR 9050;
- IV. Quando com mais de um pavimento, possuir elevador para transporte de macas, não sendo o mesmo computado para cálculo de tráfego;
- V. Possuir saídas de emergência para edifícios de acordo com a legislação vigente.

## SEÇÃO XVI ESCOLAS E ESTABELECIMENTOS DE ENSINO

**Art. 76.** As edificações destinadas a escolas e creches deverão ter as instalações sanitárias com as seguintes condições:

- I. Instalações sanitárias separadas por sexo para os alunos;





- II. Masculino: 01 (um) vaso sanitário e 01(um) lavatório para cada 50 (cinquenta) alunos e 01 (um) mictório para cada 25 (vinte e cinco) alunos;
- III. Feminino: 01 (um) vaso sanitário para cada 20 (vinte) alunas e 01 (um) lavatório para cada 50 (cinquenta) alunas;
- IV. Instalações sanitárias e quaisquer outros equipamentos adaptados ao porte dos alunos quando em educação infantil (creche e pré-escola);
- V. Funcionários e professores: 01 (um) conjunto de vaso sanitário, lavatório e local para chuveiro para cada grupo de 20 (vinte) pessoas;
- VI. Sala exclusiva e instalação sanitária para professores, quando com mais de 5 (cinco) salas de aula;
- VII. Ter bebedouro automático, no mínimo 01 (um) para cada 150 (cento e cinquenta) alunos;
- VIII. Garantir fácil acesso para Pessoas com Deficiência e instalações sanitárias conforme NBR 9050 vigente.

**Art. 77.** As salas de aula das edificações destinadas a atividades de educação deverão ter aberturas para ventilação equivalentes a, pelo menos, um terço de sua área, de forma a garantir a renovação constante do ar e que permitam a iluminação natural mesmo quando fechadas.

**Art. 78.** As edificações para usos educacionais até o ensino médio, inclusive, deverão possuir áreas de recreação para a totalidade da população de alunos calculada, na proporção de:

- I. 0,5 m<sup>2</sup> (cinquenta centímetros quadrados) por aluno para recreação coberta;
- II. 2,0 m<sup>2</sup> (dois metros quadrados) por aluno para recreação descoberta.

**Art. 79.** Não será admitida no cálculo das áreas de recreação a subdivisão da população de alunos em turnos em um mesmo período.

**Art. 80.** Não serão considerados corredores e passagens como locais de recreação coberta.

**Art. 81.** As escadas não poderão se desenvolver em leque ou caracol.

## SEÇÃO XVII EDIFICAÇÕES PARA LOCAIS DE REUNIÃO, SALAS DE ESPETÁCULOS E EDIFÍCIOS PÚBLICOS

**Art. 82.** São considerados locais de reunião:

- I. Esportivos: estádios, ginásios, quadras para esportes, salas de jogos, piscinas e congêneres;
- II. Recreativos: sedes sociais de clubes e associações, salões de bailes, restaurantes e congêneres com música ao vivo, boates e discotecas, boliches, salas de jogos, parques de diversões, circos e congêneres;
- III. Culturais: cinemas, teatros, auditórios, centros de convenções, museus, bibliotecas, salas públicas e congêneres;
- IV. Religiosos: igrejas, templos, salões de agremiações religiosas ou filosóficas e congêneres;
- V. Comerciais: espaços destinados a feiras, exposições e eventos similares.

**Art. 83.** Além das demais disposições deste Código que lhes forem aplicáveis, os edifícios públicos deverão obedecer ainda às seguintes condições mínimas:



- I. Rampas de acesso ao prédio deverão obedecer a NBR 9050 vigente e legislação do Corpo de Bombeiros;
- II. Na impossibilidade de construção de rampas a portaria deverá ser no mesmo nível da calçada;
- III. Quando da existência de elevadores estes deverão ter dimensões mínimas de 1,10m x 1,40m (um metro e dez centímetros por um metro e quarenta centímetros);
- IV. Os elevadores deverão atingir todos os pavimentos, inclusive garagens e subsolos;
- V. Todas as portas internas deverão ter vão livre de no mínimo 0,80m (oitenta centímetros).

**Art. 84.** A folha das portas de saída dos locais de reunião, assim como as bilheterias, se houver, não poderão abrir diretamente sobre os logradouros públicos.

**Art. 85.** Todo local de reunião deverá ser adequado à utilização por parte de Pessoas com Deficiência, de acordo com a legislação municipal em vigor e as normas técnicas pertinentes da NBR 9050/2020.

**Art. 86.** As boates, além das disposições do artigo anterior, deverão possuir isolamento e condicionamento acústico adequado, em conformidade com a legislação aplicável.

**Art. 87.** Os locais de reunião como cultos, salão de baile, casas noturnas, salão de festas, salas de espetáculos, auditórios, cinemas, teatros e similares deverão atender às seguintes disposições:

- I. A lotação máxima de salas de espetáculos com cadeiras fixas corresponde a um lugar por cadeira;
- II. Ter instalações sanitárias para cada sexo, com as seguintes proporções mínimas em relação à lotação máxima:
  - a) Para o sexo masculino um vaso sanitário, um lavatório e um mictório para cada 100 (cem) lugares ou fração e um mictório para cada 200 (duzentos) lugares ou fração;
  - b) Para o sexo feminino um vaso sanitário e um lavatório para cada 100 (cem) lugares ou fração.
- III. Os corredores deverão estar de acordo com legislação do Corpo de Bombeiros;
- IV. As escadas para acesso ou saída de público deverão atender a legislação do Corpo de Bombeiros;
- V. Os corredores para circulação na plateia deverão ter largura mínima de 1,50m (um metro e cinquenta centímetros), sendo acrescidos de 0,01m (um centímetro) por lugar excedente a 100 (cem) lugares na direção do fluxo normal de escoamento da sala para as saídas;
- VI. Haverá obrigatoriamente área de espera, cuja área mínima, deverá ser de 20 cm<sup>2</sup> (vinte centímetros quadrados) por pessoa, considerando a lotação máxima;
- VII. Com a finalidade de permitir o acesso, circulação e utilização por PNE, deverão seguir as orientações previstas em regulamento, dispostos na NBR 9050/2020 ou norma superveniente de órgão regulador;
- VIII. Ter instalações preventivas contra incêndio de acordo com legislação do Corpo de Bombeiros.

## SEÇÃO XVIII

### POSTOS DE ABASTECIMENTO, LAVAGEM E LUBRIFICAÇÃO

**Art. 88.** Os postos de serviços destinam-se às atividades de abastecimento, lubrificação, limpeza e lavagem de veículos, que podem ser exercidos em conjunto ou isoladamente.



**Art. 89.** A instalação de dispositivos para abastecimento de combustíveis será permitida somente em postos de serviços, garagens comerciais, estabelecimentos comerciais e industriais, empresas de transporte e entidades públicas.

**Art. 90.** Nas edificações destinadas a postos de serviços ou naquelas que possuam abastecimento de veículos destinado à frota própria, deverão ser atendidas as seguintes determinações:

- I. Possuir o imóvel área superficial mínima de 750,00 m<sup>2</sup> (setecentos e cinquenta metros quadrados) e, frente para a via pública não inferior a 30 (trinta) metros lineares;
- II. Os projetos deverão ser apresentados acompanhados da licença prévia de instalação.
- III. Somente poderão ser construídos com observância dos seguintes distanciamentos:
  - a) 300m (trezentos metros) de hospitais e de postos de saúde;
  - b) 300m (trezentos metros) de escolas, de igrejas e de creches;
  - c) 300m (trezentos metros) de áreas militares;
  - d) 100m (cem metros) de equipamentos comunitários existentes ou programados;
  - e) 700m (setecentos metros) de outros postos de abastecimento.
- IV. Garantir afastamento mínimo de 3,00 (três) metros de qualquer dos seus confrontantes e divisa em muro de alvenaria, ou similar, com altura mínima de 2,00 (dois) metros;
- V. Os tanques de armazenamento e as bombas de abastecimento deverão obedecer aos afastamentos mínimos de 6,0 m (seis metros) do alinhamento com o passeio e de qualquer edificação vizinha, garantindo que os veículos quando forem abastecer, não se utilizem o passeio público como estacionamento;
- VI. Quando os serviços de lavagem e lubrificação estiverem localizados a menos de 4,0 m (quatro metros) do alinhamento ou das divisas do lote, deverão os mesmos estar em recintos cobertos e fechados nestas faces;
- VII. Haverá calha coletora, coberta com grelha, em toda a extensão dos limites do lote onde não houver muro de vedação;
- VIII. Deverão ser executadas construções e instalações de tal forma que, os vizinhos ou logradouros públicos não sejam atingidos pelos vapores, jatos e aspersão de água ou óleo originados dos serviços de abastecimento, lubrificação ou lavagem;
- IX. Ter vestiário e instalação sanitária com chuveiro para uso dos empregados;
- X. Ter instalações sanitárias para os usuários distintas para as destinadas aos funcionários, sendo separadas por sexo;
- XI. A cobertura do estabelecimento deverá ser metálica, com pé-direito mínimo de 5,50 m (cinco metros e cinquenta centímetros) e não avançar sobre o passeio;
- XII. É proibido o lançamento na rede pública de esgoto, de qualquer resíduo, ou água servida, proveniente do estabelecimento, devendo para tanto serem dotados de caixas de contenção executadas em concreto e localizadas abaixo do nível do piso;
- XIII. Serem dotados de reservatórios de água potável, com capacidade mínima de 5.000 (cinco mil) litros;
- XIV. Ter o piso do pátio executado em material impermeável, com caimento adequado para o escoamento das águas residuais e ser dotado de grelhas para captação;
- XV. Apresentação de projetos detalhados dos equipamentos e instalações;
- XVI. Construção em materiais incombustíveis;
- XVII. Aprovação preliminar junto aos órgãos ambientais competentes e Corpo de Bombeiros.

**Parágrafo único.** As edificações para postos de abastecimentos de veículo, deverão ainda obedecer às normas concernentes à legislação vigente sobre inflamáveis.

**Art. 91.** As edificações destinadas a abrigar postos de abastecimento e prestação de serviços de lavagem, lubrificação e mecânica de veículos deverão obedecer às seguintes condições:

- I. Ter área coberta capaz de comportar os veículos em reparo ou manutenção;



- II. Ter pé-direito mínimo de 3,00 m (três metros), inclusive nas partes inferiores e superiores dos mezaninos de 4,50m (quatro metros e cinquenta centímetros) quando houver elevador para veículo;
- III. A área a ser pavimentada, atendendo a taxa de permeabilidade definida na Lei de Uso e Ocupação do Solo, deverá ter declividade máxima de 3% (três por cento), com drenagem que evite o escoamento das águas de lavagem para os logradouros públicos.

**Art. 92.** As instalações para lavagem de veículos nos postos de abastecimento deverão:

- I. Estar localizadas em compartimentos cobertos e fechados em 2 (dois) de seus lados, no mínimo, com paredes fechadas em toda a altura ou ter caixilhos fixos sem aberturas, somente piso;
- II. Ter as partes internas das paredes revestidas de material impermeável, liso e resistente a frequentes lavagens até a altura de 2,50m (dois metros e cinquenta centímetros), no mínimo;
- III. Ter as aberturas de acesso distantes 8 m (oito metros) no mínimo do alinhamento predial e 3 m (três metros) das divisas laterais e de fundos do lote;
- IV. Ter os pisos revestidos de material impermeabilizante e resistente a frequentes lavagens, com sistema de drenagem independente do da drenagem pluvial e ou de águas servidas para escoamento das águas residuais, as quais deverão passar por caixas separadoras de resíduos de combustíveis antes da disposição na rede pública, conforme padrão estabelecido pelas normas da ABNT e observadas às exigências dos órgãos estadual e municipal responsáveis pelo licenciamento ambiental.

#### SEÇÃO XIX LOCAIS DESTINADOS A LAVAGEM DE VEÍCULOS - LAVA-RÁPIDO

**Art. 93.** Nos compartimentos destinados aos lava-rápidos, deverá ser obedecido o que segue:

- I. As paredes serão revestidas até o teto de material liso, impermeável e resistente a frequentes lavagens;
- II. As paredes externas não possuirão aberturas livres para o exterior;
- III. Possuir caixa para decantação do esgoto de lavagem separadora de água e óleo que deverão ser lançados na rede de esgoto.

**Art. 94.** O restante da área não edificada do lote deverá ser pavimentado em concreto ou material equivalente e drenada, de maneira a impedir o escoamento das águas de lavagens para a via pública.

**Art. 95.** Em toda a frente do lote não utilizada para acessos será construída uma mureta baixa, de maneira a defender os passeios do tráfego de veículos.

- I. Estar localizadas em compartimentos cobertos e fechados em 2 (dois) de seus lados, no mínimo, com paredes fechadas em toda a altura;
- II. Ter as partes internas das paredes revestidas de material impermeável, liso e resistente a frequentes lavagens até a altura de 2,50 m (dois metros e cinquenta centímetros), no mínimo;
- III. Ter as aberturas de acesso distantes 8 m (oito metros) no mínimo do alinhamento predial e 3 m (três metros) das divisas laterais;
- IV. Ter os pisos revestidos de material impermeabilizante e resistente a frequentes lavagens, com sistema de drenagem independente do da drenagem pluvial e ou de águas servidas para escoamento das águas residuais, as quais deverão passar por caixas separadoras de resíduos de combustíveis antes da disposição na rede pública,



conforme padrão estabelecido pelas normas da ABNT e observadas às exigências dos órgãos estadual e municipal responsáveis pelo licenciamento ambiental.

## SEÇÃO XX EDIFICAÇÕES PARA USOS INDUSTRIAIS

**Art. 96.** As edificações destinadas ao uso industrial, além das exigências deste Código que lhes forem aplicáveis, deverão atender às disposições das normas regulamentadoras.

**Art. 97.** A construção, reforma ou adaptação de prédios para uso industrial, somente será permitida em áreas previamente aprovadas pelo Município.

**Art. 98.** Visando o controle da qualidade de vida da população, dependerão de aprovação e aceitação por parte do órgão estadual competente, as indústrias que produzam resíduos líquidos, sólidos ou gasosos.

**Art. 99.** As edificações de uso industrial deverão atender, além das demais disposições previstas nesse Código, no Plano Diretor e na Lei de Uso e Ocupação do Solo que lhes forem aplicáveis, as seguintes:

- I. Serem as fontes de calor, ou dispositivos onde se concentram as mesmas, convenientemente dotadas de isolamento térmico;
- II. Terem os depósitos de combustíveis em locais adequadamente preparados;
- III. Serem as escadas e os entrepisos de materiais incombustível;
- IV. Terem nos locais de trabalho iluminação natural através de aberturas com áreas de no mínimo 1/5 (um quinto) da área do piso, sendo admitidos lanternins ou iluminação zenital;
- V. Terem compartimentos sanitários em cada pavimento devidamente separados por sexo;
- VI. Ser de material incombustível, tolerando-se o emprego de madeira ou outro material combustível apenas nas esquadrias e estruturas de cobertura;
- VII. Ter os dispositivos de prevenção contra incêndio de conformidade com as determinações do Corpo de Bombeiros do Estado do Paraná;
- VIII. Os seus compartimentos quando tiverem área superior a 75m<sup>2</sup> (setenta e cinco metros quadrados), deverão ter pé-direito mínimo de 3,20m (três metros e vinte centímetros);
- IX. Quando os compartimentos forem destinados à manipulação ou depósito de inflamáveis, os mesmos deverão localizar-se em lugar convenientemente separados, de acordo com normas específicas relativas à segurança na utilização de inflamáveis líquidos ou gasosos, ditados pelos órgãos competentes e, em especial, o Corpo de Bombeiros do Estado do Paraná.

**Parágrafo único.** Não será permitida a descarga de esgoto sanitário de qualquer procedência e dejetos industriais "in-natura" (sem tratamento) nas valas coletoras de água pluviais ou em qualquer curso d'água.

**Art. 100.** As edificações destinadas à indústria de produtos alimentícios e de medicamentos deverão:

- I. Ter, nos recintos de fabricação, as paredes revestidas até a altura mínima de 2,0 m (dois metros) com materiais lisos, laváveis, impermeáveis e resistentes a produtos químicos agressivos;
- II. Ter o piso revestido com materiais lisos, laváveis, impermeáveis e resistentes a produtos químicos agressivos, não sendo permitido o piso simplesmente cimentado;
- III. Ter assegurado a incomunicabilidade direta com os compartimentos sanitários;
- IV. Ter as aberturas de iluminação e ventilação dotadas de proteção com tela milimétrica.



**Art. 101.** Os fornos, máquinas, caldeiras, estufas, fogões ou qualquer outro aparelho onde se produza ou concentre calor, deverão obedecer às normas técnicas vigentes e disposições do Corpo de Bombeiros do Estado do Paraná.

## SEÇÃO XXI ESTABELECIMENTOS ESPORTIVOS

**Art. 102.** Os edifícios deverão satisfazer às seguintes condições:

- I. Deverão obedecer às normas da ABNT de acessibilidade e de segurança do Corpo de Bombeiros do Estado do Paraná;
- II. Os espaços de acesso aos esportistas e ao público deverão ser independentes do acesso e circulação de veículos;
- III. Deverão dispor de instalação de vestiários, com área mínima de 6,00 m<sup>2</sup> (seis metros quadrados), devendo conter: 1 (uma) bacia, 1 (um) lavatório e 1 (um) chuveiro para cada 20 (vinte) usuários, para cada sexo;
- IV. Ter instalações sanitárias para uso público, separada por sexo e de com fácil acesso.
- V. Ter vestiários dimensionados de acordo com o número de indivíduos que utilizam a área e em programas de atividades a serem planejados para a instalação.

**Art. 103.** Se o recinto para a prática de esportes for coberto, a relação entre a área total das aberturas de iluminação e a área do piso do recinto não será inferior a 1:5 (um para cinco). No mínimo 40% (quarenta por cento) da área de abertura iluminante deverá permitir ventilação natural.

**Parágrafo único.** O pé-direito mínimo deverá ser de 5,00 m (cinco metros).

**Art. 104.** As arquibancadas terão as seguintes dimensões:

- I. Com assento:
  - a) Altura máxima de 0,45 m (quarenta e cinco centímetros);
  - b) Largura mínima de 0,70 m (setenta centímetros).
- II. Sem assento:
  - a) Altura mínima de 0,35 m (trinta e cinco centímetros) e altura máxima de 45 cm (quarenta e cinco centímetros);
  - b) Largura mínima de 0,40 m (quarenta centímetros) e largura máxima de 50 cm (cinquenta centímetros).

## SEÇÃO XXII DOS EDIFÍCIOS VERTICALIZADOS

**Art. 105.** A construção de edifícios verticalizados será regida por este Código, observadas as prescrições estaduais e ou federais.

**Art. 106.** Considera-se edificação verticalizada a construção com mais de 02 (dois) pavimentos e destinação de uso multifamiliar, institucional, comercial ou de prestação de serviços, subdividindo-se:

- I. Edifícios Baixos: são aqueles cuja altura não seja superior a 10,00 m (dez metros), contados do piso do pavimento térreo ao piso do último pavimento, observado o pé-direito mínimo de 2,70 m (dois metros e setenta centímetros) em todos os pavimentos, excetuando-se o subsolo;
- II. Edifícios Altos: são aqueles cuja altura seja superior a 10,00 m (dez metros), contados do piso do pavimento térreo ao piso do último pavimento;



- III. Para os fins específicos de que trata este capítulo, define-se pavimento como sendo o volume fechado por alvenaria no qual a altura mínima entre a laje do piso e a do teto não seja inferior a 2,7 m (dois metros e setenta centímetros);
- IV. Pavimento térreo é aquele em que o acesso de pedestres ao edifício seja o de menor nível em relação ao passeio, desconsiderando-se o subsolo.

**Art. 107.** Será obrigatória a instalação de elevador de passageiros quando os edifícios apresentarem, até o piso do último pavimento, altura superior a 10,00 m (dez metros) e de 02 (dois) elevadores, no mínimo, quando possuírem mais de 08 (oito) pavimentos contados a partir do térreo.

**Parágrafo único.** Para os Edifícios Baixos deverá ser previsto área adequada à instalação de elevador.

**Art. 108.** Todos os pavimentos deverão ser dotados de escada, não se permitindo os elevadores como único meio de acesso aos mesmos.

**Art. 109.** Será obrigatória a construção de compartimento para guarda de lixo, dotado de piso e paredes impermeabilizadas até o teto, com dispositivo de captação de águas de lavagem ligado à rede coletora de esgoto.

- I. O compartimento para a guarda de lixo, inclusive aquele resultante da coleta seletiva, deverá possuir área mínima de 8,00 m<sup>2</sup> (oito metros quadrados) com largura mínima de 2,00m (dois metros) com ventilação permanente.
- II. O compartimento para a guarda de lixo, poderá ser edificado no recuo frontal e deverá ter seu acesso facilitado para a via pública.

**Art. 110.** Fica obrigatória a construção de depósito de material de limpeza e de vestiário, este contendo compartimento sanitário e chuveiro para uso de empregados do edifício.

**Art. 111.** As piscinas de uso coletivo deverão dispor de pelo menos 01 (um) vestiário e 01 (um) sanitário independente para cada sexo.

**Art. 112.** As piscinas deverão estar localizadas de maneira a manter um afastamento de pelo menos 1,50 m das divisas;

- I. Os vestiários e as instalações sanitárias, conterão pelo menos: um vaso sanitário, um chuveiro e um lavatório, tudo na proporção de 1 para 40 apartamentos de unidade autônoma.
- II. Haverá um chuveiro externo, localizado antes da entrada das piscinas, de forma a tornar obrigatória sua utilização, sendo comum para ambos os sexos.

**Art. 113.** Os edifícios deverão obrigatoriamente possuir vagas para estacionamento de veículos, em quantidade mínima igual ao número de apartamentos.

**Parágrafo único.** Deve-se destinar vagas para veículos motorizados de 2 (duas) rodas, além daquelas previstas neste artigo, sendo o número de vagas para esse tipo de veículo, proporcional ao número de apartamentos.

**Art. 114.** As vagas de que trata o artigo anterior deverão apresentar área mínima de 12,50 m<sup>2</sup> (doze e meio metros quadrados), com 2,50 m (dois e meio metros) de largura por 5,00 m (cinco metros) de profundidade.

**Parágrafo único.** Para efeito de cálculo de vagas de garagem, não serão computadas na área útil as áreas de jardineiras e varandas inclusive aquelas destinadas às portarias, guaritas e outras cuja função se destinam à segurança dos moradores ou usuários do edifício.





**Art. 115.** Na construção dos edifícios baixos e altos deverão ser observados os seguintes recuos mínimos:

- I. Frontal: igual ou superior a 4,00 m (quatro metros);
- II. Lateral e fundos: igual ou superior a 2,00 m (dois metros), desde que haja abertura de janelas na parede correspondente, de acordo com o disposto no capítulo deste Código referente a iluminação, ventilação e insolação;
- III. O recuo lateral em esquina deverá ser igual ou superior a 4,00 m (quatro metros) para a testada principal e, igual ou superior a 2,00 m (dois metros) para a testada secundária;
- IV. Nos casos de construções em terrenos que tenham frente para mais de duas vias públicas, os recuos mínimos deverão ser de 4,00 m (quatro metros) para as duas vias opostas e de 2,00 m (dois metros) para as demais.

### SEÇÃO XXIII TORRES

**Art. 116.** A implantação de antenas transmissoras receptoras de telefonia móvel celular e telefonia fixa no Município de São Sebastião da Amoreira, fica sujeita às condições estabelecidas no presente Código e serão analisadas, aprovadas e fiscalizadas pela equipe técnica do Órgão responsável do Poder Executivo Municipal.

**Parágrafo único.** Excetua-se do estabelecimento no "caput" deste artigo as antenas transmissoras associadas a:

- I. Radares militares e civis com propósito de defesa e/ou controle de tráfego aéreo,
- II. Rádio amador, faixa do cidadão e similares;
- III. Rádios comunicadores de uso exclusivos da polícia militar, civil e federal, guarda municipal, corpo de bombeiros, defesa civil, ambulância e outros;
- IV. Rádios comunicadores instalados em veículo terrestre ou aéreo.

**Art. 117.** São objetivos desta Lei:

- I. Definir critérios para a implantação de torres e antenas, destinadas aos serviços de telefonia celular no Município de São Sebastião da Amoreira, desde que estejam em conformidade com as normas da ANATEL e demais órgãos competentes;
- II. Ordenar a distribuição dos equipamentos, priorizando-se:
  - a) qualidade da paisagem urbana;
  - b) ordenamento espacial das ERB's;
  - c) melhoria na urbanização do entorno;
  - d) instalações compartilhadas.

**Art. 118.** Estão compreendidas nas disposições desta Lei as antenas transmissoras/receptoras que operam na faixa de frequência entre 30 KHz (trinta Kilohertz) e 300 GHz (trezentos Gigahertz).

**Art. 119.** Para efeitos desta Lei, considera-se:

- I. As torres, postes e antenas são elementos aparentes do mobiliário urbano, destinados a atender os sistemas de telecomunicações;
- II. Instalações compartilhadas: Agrupamentos de antenas de várias prestadoras numa mesma torre de telecomunicação, bem como, equipamentos complementares,
- III. Prestadora: Toda empresa responsável pela exploração e/ou operação dos serviços de telefonia móvel celular e telefonia fixa,
- IV. Estação de Rádio Base (ERB): o conjunto dos equipamentos e edificações instalados num determinado espaço físico, que possibilitam a operação e funcionamento do sistema de telefonia celular,



- V. Considera-se base da torre o conjunto dos pontos de sustentação da mesma;
- VI. Considera-se centro geométrico da torre (CGT) o eixo imaginário central que corresponde ao prumo da torre.

**Art. 120.** Não será permitida a instalação de Torres, para quaisquer fins, em zonas exclusivamente residenciais e industriais.

**Art. 121.** Quando instalada em área pública, haverá contrapartida mensal da empresa ao Município.

**Parágrafo único.** A contrapartida será através de investimento na urbanização da área e melhoria urbanística do entorno.

**Art. 122.** A autorização para implantação das antenas ou estações de rádio base (ERBs) será fornecida mediante aprovação do projeto técnico pela Órgão responsável do Poder Executivo Municipal.

**Parágrafo único.** O mesmo serve para implantação de antenas sobre edifícios.

**Art. 123.** O sistema de proteção das descargas atmosféricas deverá atender as normas técnicas da Associação Brasileira de Normas Técnicas (ABNT), inclusive quanto às adequações e manutenções anuais, comprovadas pelo Laudo Anual de Adequação do Sistema de para-raios, apresentada e analisada pelo Órgão responsável do Poder Executivo Municipal.

**Art. 124.** A implantação de torre e/ou antena transmissora em edificação que não pertença a prestadora, será necessária a autorização específica do proprietário ou do condomínio, cuja obtenção será de responsabilidade única e exclusiva de interessado.

**Art. 125.** A instalação de sistemas transmissores descritos no presente Código será executada apenas quando for precedida da consulta com autorização formal e por escrito de 60% dos proprietários de imóveis num raio de 100 (cem) metros a partir do centro geométrico da torre.

**Art. 126.** Em áreas livres públicas ou privadas, tais como praças, parques, sistemas de lazer, deverá ser elaborado projeto arquitetônicos específico da torre compartilhada e projeto urbanístico do entorno da respectiva área de implantação que será objeto de concurso público, coordenado pelo Órgão responsável do Poder Executivo Municipal. No caso de praças, deverá haver um parecer do Órgão responsável do Poder Executivo Municipal.

**Art. 127.** §1º. O compartilhamento será obrigatório para todas as empresas prestadoras dos serviços que operarem na zona de abrangência das torres com prazo máximo de 120 dias após a data de permissão de uso, para se adequarem a presente legislação. Nos casos em que não haja possibilidade de compartilhamento deverá haver, por parte da prestadora, justificativa técnica que será analisada pelo Órgão responsável do Poder Executivo Municipal.

§2º. A gestão de cada compartilhamento será feita pela empresa que, cumprindo os dispositivos legais, ganhar a permissão de uso da respectiva área.

**Art. 128.** Os níveis máximos de pressão sonora e vibração produzida pelos equipamentos que compõem os sistemas transmissores, deverão estar adequados às disposições técnicas e legais vigentes, no que se refere aos limites de conforto.



**Art. 129.** Em caso de acidentes envolvendo sistemas transmissores, a operadora independente da casa ou de quem tenha dado origem ao fato, indenizará todos os atingidos no prazo de 30 (trinta) dias.

**Art. 130.** As empresas prestadoras estão obrigadas a implantar sinalização de alerta e proteção.

**Art. 131.** Sempre que solicitado pela Prefeitura Municipal, a empresa deverá apresentar laudo radiométrico, cujo resultado das medições deverá estar disposto em locais visíveis para a população, expressos em  $\mu\text{W}/\text{cm}$  (microwat por centímetro quadrado).

**Art. 132.** A empresa interessada deverá protocolar os documentos exigidos para aprovação por parte da Prefeitura Municipal.

**Parágrafo único.** Serão renovadas anualmente as autorizações para funcionamento das ERB's com apresentação dos respectivos Laudos Radiométricos.

**Art. 133.** Distanciamento mínimo:

- I. O ponto de emissão de radiação da antena transmissora deverá estar, no mínimo, a 50 metros de distância da divisa do imóvel onde estiver instalada;
- II. O eixo geométrico da torre de qualquer antena transmissora deverá estar no mínimo, a 20 metros distância das divisas laterais do lote e/ou gleba em que estiver instalada;
- III. O eixo geométrico da torre de qualquer antena transmissora deverá estar, no mínimo, a 15 metros de distância das divisas de frente e fundo do lote e/ou gleba em que estiver instalada;
- IV. Para instalação de antenas sobre edifício, a altura mínima permitida é de 45 metros determinadas a partir do nível da rua;
- V. As antenas somente poderão ser implantadas no mínimo a 100 (cem) metros medidos a partir do centro geométrico da base torre ao limite mais próximo das unidades hospitalares e/ou escolares.

**Art. 134.** Na implantação dos equipamentos ou edificações necessários ao funcionamento das antenas em lotes e/ou glebas, deverão ser observados os seguintes recuos internos a partir do limite da área:

- I. Recuo frontal: Deverá ser no mínimo de 05 (cinco) metros, contados do limite da edificação ou contêiner até o limite frontal da gleba ou lote;
- II. Recuo lateral: Deverá ser no mínimo de 10 (dez) metros, contados do limite da edificação ou contêiner até o limite lateral da gleba ou lote;
- III. Recuo de fundo: Deverá ser no mínimo de 10 (dez) metros, contados do limite da edificação ou contêiner até o limite da gleba ou lote.

**Art. 135.** A instalação dos equipamentos e sistemas transmissores de que trata esta Lei, ficam proibidos a distâncias inferiores a 100 (cem) metros de raio, a partir do centro geométrico da torre em relação a hospitais, asilos, creches, e unidades escolares.

**Art. 136.** A empresa autorizada, deverá apresentar anualmente à Órgão responsável do Poder Executivo Municipal, o Relatório de Conformidade, disponibilizando para a comunidade por meio da Imprensa local, todas as informações sobre a ERB's instalada.

## CAPÍTULO VI ACESSÓRIOS DAS OBRAS E EDIFICAÇÕES

**Art. 137.** No decurso da obra, os proprietários/responsáveis técnicos ficam obrigados à rigorosa observância, sob pena de multa, das disposições relativas a:

- I. Andaime, bandeja e telas quando necessário, carga e descarga de materiais;



- II. Limpeza e conservação dos passeios fronteiros ao imóvel, de forma a possibilitar o trânsito normal de pedestres, evitando, especialmente, as depressões que acumulam água e detritos;
- III. Limpeza e conservação das vias públicas, evitando acumulação no seu leito carroçável de terra ou qualquer outro material, principalmente proveniente dos serviços de terraplenagem e transporte;
- IV. Outras medidas de proteção determinados pelo Município.
- V. Os equipamentos externos de ar-condicionado não podem avançar além das divisas do lote e nem sobre o passeio público.

## SEÇÃO I ESCOAMENTO DAS ÁGUAS PLUVIAIS

**Art. 138.** O escoamento de águas pluviais para as sarjetas será feito no trecho do passeio, em canalização construída sob o mesmo.

**Art. 139.** Nas edificações construídas no alinhamento, as águas pluviais provenientes de telhados e galpões deverão ser captadas por meio de calhas e condutores e escoadas sob o pavimento dos passeios até a sarjeta.

**Art. 140.** Os condutores nas fachadas alinhadas à via pública serão embutidos até a altura mínima de 2,50 metros acima do nível do passeio.

**Art. 141.** Não será permitida a ligação de condutores de águas pluviais à rede de esgotos, nem a ligação de canalizações de esgotos às sarjetas ou galerias de águas pluviais.

## SEÇÃO II TAPUMES

**Art. 142.** Nenhuma obra, edificação ou demolição poderá ser feita, no alinhamento da via pública, sem que haja em toda frente do lote o tapume provisório, que ofereça a necessária segurança e proteção.

**Art. 143.** Não será permitida a utilização de qualquer parte do logradouro público para operação de carga e descarga, deposição mesmo temporária de materiais de construção, canteiro de obras ou construções transitórias, salvo no lado interior dos tapumes.

**Art. 144.** Os tapumes deverão ser construídos obedecendo aos seguintes requisitos:

- a) Quando a construção for feita no alinhamento predial, não poderão avançar mais de metade da largura do passeio, nem estar distante do meio-fio a menos de 0,70 (setenta centímetros);
- b) Quando a construção apresentar recuo do alinhamento predial, o tapume deverá ser construído neste alinhamento;
- c) Deverão ser construídos de forma a resistir, no mínimo, impactos de 60 (sessenta) Kg/m<sup>2</sup> e observar a altura mínima de 2,50 (dois metros e cinquenta centímetros) em relação ao nível do passeio;
- d) Não poderão prejudicar, a visibilidade de placas, avisos, sinais de trânsito ou outras instalações de interesse público;
- e) Durante o período de execução da obra, deverá ser mantido revestimento adequado do passeio fronteiro ao tapume, de forma a garantir boas condições de trânsito aos pedestres.



**Art. 145.** Os tapumes deverão ser mantidos em boas condições pelo responsável da obra, providenciando sempre que necessário, os respectivos reparos, sob pena de multa, pela má conservação dos mesmos.

**Art. 146.** Após o término da obra ou em caso de sua paralisação por tempo superior a três (03) meses, os tapumes deverão ser retirados, desimpedindo-se o passeio e reconstituindo imediatamente o seu revestimento.

**Art. 147.** Se as exigências acima não forem cumpridas, a Prefeitura providenciará a retirada dos tapumes, cobrando-se as despesas com acréscimo de 100% (cem por cento), sem prejuízo de multa.

**Art. 148.** Em caso de reinício das obras os responsáveis deverão providenciar a recolocação dos tapumes, no prazo de 10 (dez) dias e dentro das normas estabelecidas.

### SEÇÃO III ANDAIMES

**Art. 149.** Os andaimes deverão ser dimensionados e construídos de modo a suportar com segurança as cargas de trabalho a que estarão sujeitos, bem como obedecer a todas as normas de segurança do trabalho.

**Art. 150.** Todo equipamento utilizado deve ser de boa qualidade e encontra-se em bom estado, devendo atender as normas da A.B.N.T.

**Art. 151.** Toda precaução deverá ser adotada para evitar queda de objetos dos andaimes.

### SEÇÃO IV PLATAFORMAS

**Art. 152.** Em todo o perímetro da construção de edifícios de mais de 03 (três) pavimentos é obrigatória a colocação de plataformas de proteção ao nível do terceiro, sexto e nono pavimentos, sucessivamente.

**Parágrafo único.** As plataformas serão colocadas logo após a concretagem da laje do piso do pavimento imediatamente superior e, retiradas somente quando iniciado o revestimento externo do edifício.

**Art. 153.** Todo perímetro dos edifícios de mais de 05 (cinco) pavimentos, além do disposto no Artigo anterior, deverão ser fechado com tela de arame galvanizado ou material de resistência equivalente, do piso do oitavo até o último pavimento.

### SEÇÃO V ESCAVAÇÕES

**Art. 154.** Esta Seção estabelece normas de escavação realizadas nas obras de construção, inclusive trabalhos correlatos, executados abaixo do nível do solo, entre outros, os quais deverão atender o dispositivo deste Código, referente a arrimos e movimentação de terra.

**Art. 155.** O dirigente técnico e o proprietário da obra ou edificação, serão responsáveis pela segurança dos serviços mencionados no artigo anterior e, deverá providenciar quando necessário:



- a) Escoramento;
- b) Equipamentos de proteção;
- c) Sinalização.

**Art. 156.** Quando de escavações, fundações ou serviços correlatos, com equipamentos pesados, antes do início dos mesmos o dirigente técnico deverá vistoriar e inspecionar as condições dos imóveis vizinhos.

§ 1º. Os pontos de acesso de veículos e equipamentos à área de escavação, deverão ter sinalização de advertência permanente.

§ 2º. As escavações nas vias públicas devem ser permanentemente sinalizadas, e sua recomposição deverá manter as características de origem.

## CAPÍTULO VII NORMAS PARA DEMOLIÇÃO

**Art. 157.** A demolição de qualquer edificação excetuando apenas os muros de fechamento até 2,50 m (dois metros e cinquenta centímetros) de altura.

§1º. Em qualquer demolição, o profissional responsável tomará todas as medidas necessárias e possíveis para garantir a segurança dos operários, do público, das benfeitorias limdeiras e dos logradouros.

§2º. Os trabalhos de demolição deverão ser precedidos da construção de tapumes.

§3º. A destinação dos restos de materiais de construção ou entulhos provenientes de obras ou demolições são de responsabilidade do proprietário e responsável técnico pela obra.

**Art. 158.** A licença para demolição será negada quando se tratar de imóvel tombado.

**Art. 159.** As demolições com uso de explosivos deverão ser acompanhadas por profissional habilitado e membros dos órgãos fiscalizadores.

**Art. 160.** Antes de ser iniciada qualquer demolição, as linhas de abastecimento de energia elétrica, água e esgoto e de escoamento de água deverão ser desligadas e protegidas, respeitando-se normas e determinações das empresas concessionárias e repartições públicas competentes.

**Art. 161.** Quando o prédio a ser demolido tiver sido danificado por incêndio ou outras causas, deverão ser feitos escoramentos necessários, antes de iniciada a demolição.

**Art. 162.** A remoção dos materiais por gravidade deverá ser feita em calhas fechadas, de madeira ou metal.

**Parágrafo único.** Objetos pesados ou volumosos deverão ser descidos mediante o emprego de dispositivos mecânicos, ficando proibido o lançamento em queda livre.

**Art. 163.** Os elementos construtivos a serem demolidos não devem ser abandonados em posição que se torne possível o seu desabamento devido a ações eventuais e outras.

**Art. 164.** Nos edifícios de 03 (três) ou mais pavimentos ou de 10 (dez) metros de altura, deverão ser instaladas plataformas de proteção ao longo das paredes externas.



**Art. 165.** As plataformas deverão ter largura mínima de 1,50 m (um metro e cinquenta centímetros), com tela metálica ou equivalente de 0,90 m (noventa centímetros) de altura, com inclinação de 45° (quarenta e cinco graus).

## CAPÍTULO VIII AÇÃO FISCALIZADORA

**Art. 166.** Ao fiscal de obras assiste o direito de, em qualquer tempo, exercer ação fiscalizadora, no sentido de verificar a obediência aos preceitos deste Código.

§1º. Os fiscais de obras, poderão inspecionar obras e serviços, documentos de qualquer espécie, desde que relacionados com as legislações específicas ou relativas ao presente Código.

§2º. O desrespeito ou desacato ao fiscal de obras no exercício de sua função ou empecilho oposto a inspeção a que se refere o parágrafo anterior, sujeitará o infrator não só às multas previstas neste Código, como também a autuação pela autoridade policial.

§3º. A fiscalização de obras terá livre acesso nas repartições municipais sobre toda qualquer informação e ou documentação relativa ao bom desempenho de suas funções.

§4º. Cabe ao fiscal de obras, quando das solicitações de Habite-se, Certidão de Regularização, e outros verificar, através de inspeção visual, o Laudo Técnico de Vistoria da Obras realizadas pelo responsável técnico de modo aleatório e se comprovado qualquer irregularidade a respectiva certidão será cassada e o proprietário/responsável técnico serão autuados em de acordo com os sanções previstas neste código.

## SEÇÃO I INFRAÇÕES

**Art. 167.** As infrações deste Código serão lavradas em 03 (três) vias, constando o local (nome da rua, número da quadra e lote ou número do prédio se houver), data, hora da lavratura e artigo infringido.

§1º. A primeira via de qualquer espécie de Auto, será destinada ao proprietário.

§2º. A segunda via será encartada no processo para ser encaminhada para a Órgão responsável do Poder Executivo Municipal, para lançamentos.

§3º. A terceira via será para ser encaminhada para o arquivo, para consultas posteriores.

**Art. 168.** Constatada qualquer irregularidade das disposições deste Código, o proprietário será notificado pessoalmente, ou por via postal, com aviso de recebimento.

**Parágrafo único.** Sendo desconhecido ou incerto o endereço do Autuado, será o mesmo comunicado por meio de edital público.

## SEÇÃO II PENALIDADES

**Art. 169.** Para os efeitos desta lei, considera-se infrator o proprietário do imóvel e quando for o caso o responsável técnico das obras.



**Art. 170.** O desatendimento às disposições do Código de Obras constitui infração sujeita a penalidades pecuniárias e poderá acarretar ao infrator as seguintes penas:

- I. Multa;
- II. Sanções;
- III. Embargo;
- IV. Demolição.

**Art. 171.** As penalidades aplicadas não isentam o infrator da obrigação de reparar ou ressarcir o dano resultante da infração, na forma prevista em lei.

**Art. 172.** Pelas infrações às disposições desta Lei serão aplicadas ao responsável técnico ou ao proprietário, as penalidades previstas no Art. 186 desta lei.

### SEÇÃO III MULTAS

**Art. 173.** A aplicação das multas pecuniárias estabelecidas nesta Lei, não exime o infrator das demais sanções e medidas administrativas ou judiciais cabíveis, inclusive a apuração de sua responsabilidade pelos crimes de desobediência contra a Administração Pública, previstos na legislação penal.

**Art. 174.** As multas, independentemente de outras penalidades previstas pela legislação em geral e pelo presente Código, terão os valores regulamentados pelo Poder Executivo através de Decreto.

**Parágrafo único.** O pagamento da multa não isenta o infrator da responsabilidade de regularizar a situação da obra, perante a legislação vigente.

**Art. 175.** As infrações deste Código serão punidas com multa de 100 (cem) à 500 (quinhentos) U.F.M. (Unidade Fiscal do Município). Conforme tabela no anexo V.

**§ 1º.** As multas aplicadas em razão de irregularidade nas obras e edificações não poderão ser anistiadas.

**§ 2º.** A reincidência da infração gerará a aplicação da penalidade com acréscimo de 100% (cem por cento) no seu valor.

**§ 3º.** Considera-se reincidência, para duplicação do valor da multa, após decorrer o prazo de 15 (quinze) dias da data do recebimento do Auto e, o proprietário ou dirigente técnico não regularizarem a situação pela qual foram autuados.

**§ 4º.** A pena de multa poderá ser imposta cumulativamente com quaisquer das outras.

**Art. 176.** Para as infrações cometidas em desobediência às disposições deste Código, serão aplicadas multas ao proprietário.

**Art. 177.** Imposta a multa, será a mesma encaminhada pela fiscalização de Obras ao Órgão responsável do Poder Executivo Municipal a qual efetuará seu lançamento.

### SEÇÃO IV SANÇÕES

**Art. 178.** O Município poderá cancelar a inscrição de profissionais (Pessoa Física ou Jurídica) pelo período de 03 (três) a 12 (doze) meses, após decisão da Comissão de Ética nomeada pelo Prefeito Municipal e comunicar ao Conselho Regional de Engenharia e



Agronomia – CREA e/ou Conselho de Arquitetura e Urbanismo – CAU, e Conselho Federal dos Técnicos CFT, especialmente os responsáveis técnicos que:

- I. Prosseguirem a execução de obra embargada pelo Município;
- II. Não obedecerem aos projetos previamente aprovados, ampliando ou reduzindo as dimensões indicadas nas plantas e cortes;
- III. Assinarem projetos como executores de obras que não sejam dirigidas realmente pelos mesmos;
- IV. Iniciarem qualquer obra sem o necessário Alvará de Construção;
- V. Cometerem por imperícia, falta que venham a comprometer a segurança da obra.

**Parágrafo único.** As sanções previstas neste código não isenta o responsável técnico do pagamento referente a inscrição municipal de pessoa física ou jurídica.

## SEÇÃO V EMBARGOS

**Art. 179.** A obra ou edificação em andamento será embargada quando:

- I. Estiver sendo executada sem alvará, nos casos em que é necessário;
- II. For desrespeitado o respectivo projeto, em alguns dos seus elementos essenciais;
- III. Não forem observadas as notas de alinhamento ou nivelamento, ou a execução de iniciar sem elas;
- IV. Estiver em risco a sua estabilidade, com perigo para o público e para o pessoal que a constrói.

**Art. 180.** Ocorrendo alguns dos casos acima, o fiscal de obras, lavrará o auto de infração e multa, e o auto de infração de embargo provisório da obra por simples comunicação escrita ao construtor e ou proprietário, dando imediata ciência dos mesmos à autoridade superior.

**Art. 181.** Somente cessará o auto de embargo após o cumprimento das exigências constantes do respectivo Auto.

**Art. 182.** Na impossibilidade do recebimento do embargo lavrado, decorrente da ausência do proprietário no local e ou responsável, e operários, deverá o fiscal de obras providenciar encaminhamento do procedimento via postal com aviso de recebimento (AR).

**Art. 183.** Durante o embargo, só será permitida a execução dos serviços indispensáveis à eliminação das infrações. Com manifestação, por escrito, do proprietário/ responsável técnico, apontando quais os serviços a serem executados e com a autorização, por escrita, da fiscalização de obras.

**Art. 184.** Em caso de resistência ao embargo ou desacato a fiscalização de obras requisitará força policial, solicitando a imediata abertura de inquérito policial para apuração da responsabilidade do infrator pelo crime de desobediência, previsto no Código Penal, bem como para as medidas judiciais cabíveis.

**Art. 185.** Para os efeitos desta Lei, considera-se resistência ao embargo a continuação dos trabalhos no imóvel sem a adoção das providências exigidas no auto de infração.

**Parágrafo único.** Lavrado o auto de flagrante policial e aberto o respectivo inquérito, será o processo encaminhado para as providências de ajuizamento da ação judicial cabível sem prejuízo da incidência das multas no caso de continuação das irregularidades.

## SEÇÃO VI AÇÃO DEMOLITÓRIA



**Art. 186.** A ação demolitória será precedida da vistoria administrativa, e imposta pelo poder público, com demolição total ou parcial, nos seguintes casos:

- a) Obra clandestina, entendendo-se por tal a que for feita sem prévia aprovação do projeto ou sem alvará;
- b) Obra feita sem a observância do alinhamento fornecido, ou sem as respectivas notas ou com desrespeito à planta aprovada, nos elementos essenciais;
- c) Obra julgada em risco, quando o proprietário não quiser tomar providências que a Prefeitura sugerir para a sua segurança;
- d) Construção que ameace ruir e ou que o proprietário não queira demolir, ou não queira ou não possa reparar por falta de recursos ou por disposição regulamentar que impeça o uso primitivo;
- e) Obra não passível de regularização;
- f) Obra abandonada ou paralisada há mais de 04 (quatro) anos em desacordo com a função social da propriedade, contados da constatação pelo órgão fiscalizador.

**Art. 187.** Tratando-se de obra clandestina e ou adequação, quando o proprietário submeter ao Órgão responsável do Poder Executivo Municipal o projeto de construção e mostrar que a mesma preenche os requisitos complementares, não sofrerá a ação prevista no caput do artigo anterior.

#### CAPÍTULO IX VISTORIA ADMINISTRATIVA

**Art. 188.** A comissão de vistoria administrativa, será composta por engenheiros e ou arquitetos em número de no mínimo 03 (três), especialmente nomeados, correndo o processo na Procuradoria Geral do Município, da seguinte forma:

- I. Nomeada a comissão, a mesma designará dia e hora para vistoria, comunicando o proprietário para assisti-la; não sendo encontrado, far-se-á a comunicação por edital, com prazo de 10 (dez) dias.
- II. Não comparecendo o proprietário ou seu representante legal, a comissão fará exame da edificação e verificando que a vistoria poderá ser adiada, comunicará novamente o proprietário.
- III. Não podendo haver adiamento ou o proprietário não atender a segunda comunicação, a comissão fará os exames que julgar necessários; concluídos os trabalhos, dará seu laudo dentro de três (03) dias.
- IV. Constará no respectivo laudo a situação da edificação e quais as providências que o proprietário deverá tomar.
- V. Salvo caso de emergência, esse prazo não poderá ser inferior a 03 (três) dias e nem superior a 90 (noventa) dias;
- VI. Do laudo se dará cópia ao proprietário e aos moradores do prédio, se for alugado;
- VII. A cópia do proprietário será entregue mediante recibo; se não for encontrado o proprietário, ou se este recusar a recebê-la, será publicada em resumo, por 03 (três) vezes através da imprensa escrita.
- VIII. No caso de ruína eminente a vistoria será feita de imediato, dispensando-se a presença do proprietário, se não puder ser encontrado de pronto, levando-se ao conhecimento do Prefeito a conclusão do laudo para que ordene o procedimento indicado pela comissão.

#### CAPÍTULO X RECURSOS

**Art. 189.** O autuado terá o prazo de 15 (quinze) dias corridos para apresentar defesa contra a autuação, a partir da data do recebimento do auto de infração.



**Art. 190.** A defesa far-se-á por petição, embasada e instruída com a documentação necessária, endereçada ao Município de São Sebastião da Amoreira, que apreciará o recurso em até 30 (trinta) dias, acatando, ou não, pela sua procedência. Nesse prazo, a obra ficará embargada.

**Art. 191.** Nos recursos interpostos contra as autuações o fiscal de obras responsável pela autuação é obrigado a emitir parecer no processo de defesa, justificando a ação fiscal punitiva, e serão analisadas pelo setor competente para parecer e homologado pelo Secretário correspondente.

**Art. 192.** Em caso de divergência entre as partes será o processo encaminhado a Procuradoria Geral do Município para parecer.

**Art. 193.** Se o infrator, desobedecendo qualquer Auto, frustrar o regulamento deste Código, ou tornar mais difícil sua execução, os fiscais farão de imediato representação ao Prefeito para providência judicial.

## CAPÍTULO XI PROCEDIMENTOS ESPECIAIS

**Art. 194.** Poderão ser objeto de regulamentação própria por ato do Poder Executivo, procedimentos especiais relativos a:

- I. Edifícios públicos da administração direta.
- II. Programas de regularização de edificações e obras.
- III. Serviços ou obras que, por sua natureza, admitam procedimentos simplificados.
- IV. Instituir programa especial para fornecimento gratuito de projetos de construção de habitação popular com acompanhamento de profissional habilitado.
- V. Criar lei e diretrizes de procedimentos para sistema eletrônico para licenciamento e aprovação de projeto.

## CAPÍTULO XII DISPOSIÇÕES FINAIS E TRANSITÓRIAS

**Art. 195.** A numeração de qualquer prédio ou unidade residencial será estabelecida exclusivamente pelo Município.

**Art. 196.** É obrigação do proprietário a colocação da numeração predial que deverá ser fixada em lugar visível.

**Art. 197.** Os casos não previstos no presente Código de Obras serão avaliados e julgados pelo Órgão responsável do Poder Executivo Municipal juntamente com o Órgão responsável do Poder Executivo Municipal aplicando-se Leis, Decretos e Regulamentos Especiais.

**Parágrafo único.** As exigências contidas nesta Lei deverão ser acrescidas das imposições específicas do Corpo de Bombeiros do Estado do Paraná, Vigilância Sanitária e agências reguladoras federais, bem como das normas da ABNT no que diz respeito ao atendimento às Pessoas com Deficiência.

**Art. 198.** São partes integrantes deste Código os seguintes anexos:  
ANEXO I: Glossário de definições;  
ANEXO II: Dimensões mínimas de vagas para estacionamentos;  
ANEXO III: Dimensões de garagem não comercial;



ANEXO IV: Dimensões de garagem comercial  
ANEXO V: Tabela de unidade referencial do município por tipo de infração;  
ANEXO VI: Modelo de selo de projeto;  
ANEXO VII: Laudo técnico de vistoria;  
ANEXO VIII: Requerimento para aprovação de projeto.  
ANEXO IX: Croqui de Canto Chanfrado.

**Art. 199.** No prazo de 180 (cento e oitenta) dias contados da publicação, o Poder Executivo regulamentará a presente Lei no que couber, estabelecendo as normas técnicas, padrões e critérios definidos com base em estudos e propostas realizados pelo Órgão responsável do Poder Executivo Municipal e demais órgãos pertinentes integrantes da Administração Municipal, e os demais procedimentos para licenciamento, controle e fiscalização necessária à implementação do disposto neste Código.

**Art. 200.** Esta lei entra em vigor a partir de sua publicação oficial, revogando as demais disposições em contrário, especialmente a Lei Complementar Municipal nº 322/1992.

São Sebastião da Amoreira, 31 de julho de 2023.

EXILAINE GASPAR  
PREFEITO MUNICIPAL



# ANEXOS



## ANEXO I – GLOSSÁRIO DE DEFINIÇÕES

Para fins de aplicação das disposições deste Código, ficam adotadas as seguintes definições:

**Acréscimo:** aumento de uma edificação tanto no sentido vertical quanto no sentido horizontal, realizado após a conclusão da mesma;

**Adequação:** ato de adequar, ajustar, uma edificação residencial para comercial, ou vice-versa, dentro das normas deste Código.

**Afastamento:** distância entre a construção e as divisas do lote em que está localizada, podendo ser frontal, lateral ou de fundos;

**Alinhamento:** linha projetada e locada ou indicada pelo Município para marcar o limite entre o lote e o logradouro público;

**Alpendre:** área coberta, saliente da edificação, cuja cobertura é sustentada por colunas, pilares ou consolos;

**Alvará:** autorização expedida pela autoridade municipal para execução de obras de construção, modificação, reforma ou demolição;

**Ampliação:** obra em acréscimo à edificação já existente, em um mesmo lote ligada a mesma;

**Andaime:** estrado provisório de madeira ou material metálico para sustentar os operários em trabalhos acima do nível do solo;

**Andar:** volume compreendido entre dois pavimentos consecutivos, ou entre o pavimento e o nível superior de sua cobertura;

**Apartamento:** unidade autônoma de moradia em edificação multifamiliar;

**Área de construção:** área total de todos os pavimentos de uma edificação, inclusive o espaço ocupado pelas paredes;

**Área de proteção:** área da superfície correspondente à maior projeção horizontal da edificação no plano do perfil do terreno.

**Área de recuo:** espaço livre de edificações em torno da edificação.

**Área útil:** superfície utilizável de uma edificação, excluídas as paredes.

**Balanço:** Saliência que se projeta para além da prumada de uma construção, com dimensão máxima de 0,90 m (noventa centímetros)

**Balcão:** plataforma em balanço, guarnecida de parapeito, saliente da fachada com acesso à edificação;



**Baldrame:** viga de concreto ou madeira que corre sobre fundações ou pilares para apoiar o soalho;

**Beiral:** parte da cobertura que se projeta além do prumo das paredes externas da edificação, com dimensão máxima de 0,90 m (noventa centímetros);

**Caixa de escada:** espaço ocupado por uma escada, desde o pavimento inferior até o último pavimento;

**Caixilho:** a parte de uma esquadria onde se fixam os vidros;

**Calçada:** o mesmo que passeio;

**Cota:** número que exprime em metros, ou outra unidade de comprimento, distâncias verticais ou horizontais;

**Declividade:** inclinação do terreno;

**Demolição:** derrubamento (total ou parcial) de uma edificação.

**Divisa:** linha limítrofe de um lote ou terreno;

**Edícula:** construção complementar à principal, onde ficam instaladas área de serviço, dependências de lazer, de hóspedes, dentre outros. Não se configura com mais de um pavimento, e até 3m (três metros) de pé direito.

**Edificação:** obra coberta destinada a abrigar atividade humana ou qualquer instalação, equipamento e material;

**Embargo:** ordem de paralisação dos trabalhos de obra em execução sem a respectiva Licença, ou cuja execução esteja em desacordo com as prescrições deste Código.

**Fundação:** parte da estrutura localizada abaixo do nível do solo e que tem por função distribuir as cargas ou esforços da edificação pelo terreno;

**Habite-se:** autorização expedida pela autoridade Municipal para ocupação e uso da edificação concluída;

**Logradouro Público:** parte da superfície da cidade destinada ao trânsito ou uso público, oficialmente reconhecida por uma designação própria, composta por leito carroçável, faixas de estacionamento, canteiro central e calçadas;

**Marquises:** estrutura em balanço destinada à cobertura e proteção de pedestres;

**Memorial descritivo:** texto descritivo de elementos ou serviços para a compreensão de uma obra, tal como especificação de componentes a serem utilizados e índices de desempenho a serem obtidos;

**Mezanino:** pavimento que subdivide parcialmente um andar em dois andares;

**Movimento de terra:** modificação do perfil do terreno por meio de cortes e/ou aterros implicando em uma nova configuração topográfica.



**Muro:** é um termo genérico para designar qualquer elevação em alvenaria com função delimitadora de área com altura até 2,50 m (dois metros e cinquenta centímetros).

**Nivelamento:** regularização do terreno através de cortes e aterros;

**Obra:** realização de trabalho em imóvel, desde seu início até sua conclusão, cujo resultado implique na alteração de seu estado físico anterior;

**Passeio:** parte do logradouro público destinado à circulação de pedestres;

**Pavimento:** plano de piso;

**Peça gráfica:** representação gráfica de elementos para a compreensão de um projeto ou obra;

**Pé-direito:** distância vertical entre o piso e o teto de um compartimento;

**Reconstrução:** obra destinada à recuperação e recomposição de uma edificação, motivada pela ocorrência de incêndio ou outro sinistro fortuito, mantendo-se as características anteriores;

**Recuo:** incorporação ao logradouro público de uma área de terreno em virtude de recuo obrigatório;

**Reforma:** obra sem alteração da área edificada, com ou sem alteração de uso.

**Sacada:** Elemento em balanço na altura de pisos elevados, disposto diante de portas ou janelas e protegidos por grades ou peitoris.

**Subsolo:** Pavimento situado sob o nível de acesso de edificação no terreno, podendo ser enterrado ou semienterrado em relação ao nível natural do terreno.

**Tapume:** proteção de madeira que cerca toda extensão do canteiro de obras;

**Taxa de Ocupação:** relação entre a área do terreno ocupada pela edificação à área total do terreno;

**Terraço:** Termo que designa uma cobertura plana de um edifício, acessível e normalmente utilizável.

**Varanda:** Termo que define um prolongamento do piso e tecto de um edifício, para o exterior, apresentando grades ou guardas de proteção.

**Vistoria:** diligência efetuada por funcionários credenciados pelo Município para verificar as condições de uma edificação ou obra em andamento.



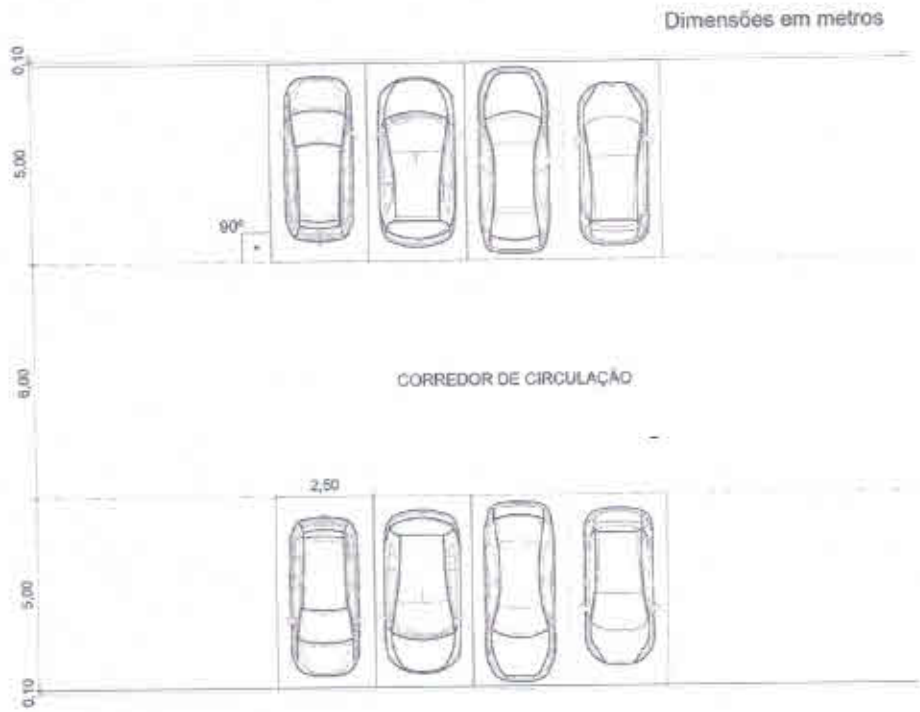
**ANEXO II – DIMENSÕES MÍNIMAS DE VAGA PARA ESTACIONAMENTOS**

Tipo de veículos	Dimensão (m)	Inclinação da Vaga				
		0°	30°	45°	60°	90°
Automóvel e Utilitário	Altura	2,10	2,10	2,10	2,10	2,10
	Largura	2,50	2,50	2,50	2,50	2,50
	Comprimento	5,00	4,50	4,50	4,50	4,50
	Faixa manobra	3,00	2,75	2,90	4,30	6,00
	Altura	3,50	3,50	3,50	3,50	3,50
Ônibus e Caminhões	Largura	3,20	3,20	3,20	3,20	3,20
	Comprimento	13,00	12,0	12,0	12,0	12,00
	Faixa manobra	5,40	4,70	8,20	10,85	14,50

00044

### ANEXO III - DIMENSÕES DE GARAGENS NÃO COMERCIAIS.



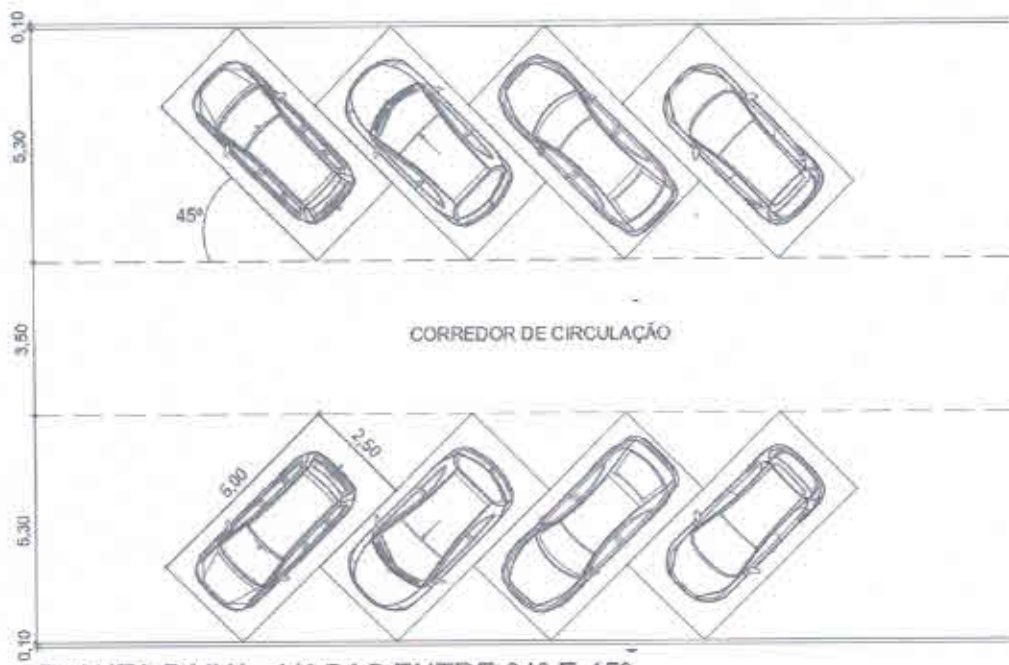


PLANTA BAIXA - VAGAS A 90°

### ANEXO IV – DIMENSÕES DE GARAGENS COMERCIAIS.

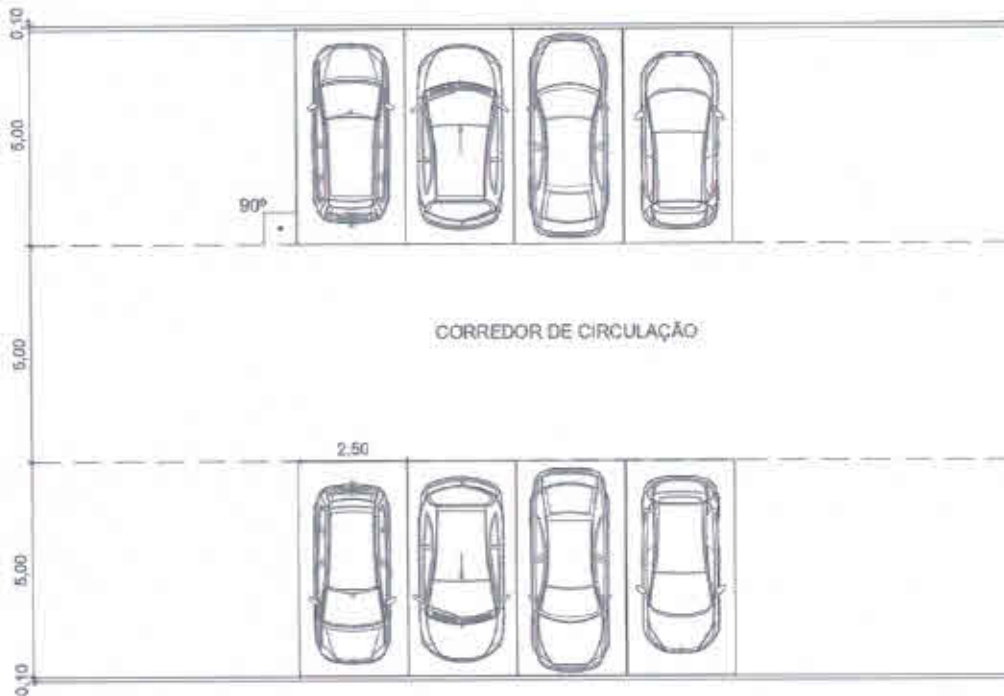


Dimensões em metros



PLANTA BAIXA - VAGAS ENTRE 31° E 45°

Dimensões em metros



PLANTA BAIXA - VAGAS ENTRE 46° E 90°



## ANEXO V – TABELA DE UNIDADE REFERENCIAL DO MUNICÍPIO POR TIPO DE INFRAÇÕES.

INFRAÇÃO	UFM (Unidade Fiscal do Município)
Omissão, no projeto, da existência de cursos d'água, topografia acidentada ou elementos de altimetria relevantes;	100
Início de obra sem responsável técnico, segundo as prescrições desta Lei;	200
Ocupação de Edificação sem o "habite-se"	200
Execução de obra sem a licença exigida ou em desacordo com o Plano Diretor	300
Execução de obra embargada	500
Demolição total ou parcial de prédio sem licenciamento	150
Ausência do projeto aprovado e demais documentos exigidos por esta Lei, no local da obra;	180
Execução da obra em desacordo com o projeto aprovado e/ou alteração dos elementos geométricos essenciais;	150
Construção ou instalação executada de maneira a pôr em risco a estabilidade da obra ou a segurança desta, do pessoal empregado ou da coletividade;	300
Inobservância das prescrições desta Lei sobre equipamentos de segurança e proteção	100
Inobservância do alinhamento e nivelamento	100
Execução de calçada fora das normas exigidas para liberação de documentos	100
Imperícia, com prejuízos ao interesse público, devidamente apurada, na execução da obra ou instalações;	100
Danos causados à coletividade ou ao interesse público, provocados pela má conservação de fachada, marquises ou corpos em balanço	300
Inobservância das prescrições desta Lei quanto à mudança de responsável técnico;	100
Utilização da edificação para fim diverso do declarado no projeto de arquitetura;	100
Não atendimento à intimação para a construção, reparação ou reconstrução de vedações e passeios.	150



### ANEXO VI – MODELO DE SELO DE PROJETO

<b>TÍTULO DE FAMILIAR:</b> PROJETO DE IMPLANTAÇÃO <b>PLANTA PAVIMENTO TÉRREO</b>		<b>FRANCO:</b> <b>1/1</b>	<b>ESCALA:</b> 1:100 1:50 1:75 ---
<b>TÍPOLOGIA DE OBRA:</b> (CONSTRUÇÃO OU REFORMA OU AMPLIAÇÃO DE) <b>EDIFICAÇÃO RESIDENCIAL UNIFAMILIAR (RU)</b>		<b>PROJETO DE OBRA:</b> <b>0000</b>	<b>PROJETO DE FOLHA:</b> <b>00,00</b>
<b>LOCAL DA OBRA:</b> <b>JARDIM 000000 - QUADRA 00 - DATA 00</b> <b>LONDRINA - PARANÁ</b>		<b>DATA DO FOLHETO:</b> <b>JANEIRO 2023</b>	<b>PERCENTUAL DE OBRAS:</b> <b>00,00 %</b>
<b>INSCRIÇÃO:</b> 0000000000 00 000000000 00000000000000		<b>VALOR:</b> 000.000.000,00 <b>INSCRIÇÃO FISCAL:</b> 00.00.0000.0.0000.0001	
<b>SITUAÇÃO DE TERREIRO:</b> 		<b>DECLARO QUE A APROVAÇÃO DO PROJETO NÃO IMPLICA NO RECONHECIMENTO PELA PREFEITURA DO DIREITO DE PROPRIEDADE DO TERRENO</b>	
		<b>INSERIR ASSINATURA FÍSICA OU DIGITAL</b>	
		<b>INSERIR ASSINATURA FÍSICA OU DIGITAL</b>	
<b>QUANTO DE ÁREA:</b> <b>TERRENO:</b> ..... 0.000,00 m <sup>2</sup> <b>EXISTENTE:</b> ..... 000,00 m <sup>2</sup> <b>EXISTENTE A REFORMAR:</b> ..... 000,00 m <sup>2</sup> <b>EXISTENTE A DEMOLIR:</b> ..... 000,00 m <sup>2</sup> <b>PAV. INFERIOR (SUBSOLO):</b> ..... 000,00 m <sup>2</sup> <b>PAV. TÉRREO:</b> ..... 000,00 m <sup>2</sup> <b>PAV. TIPO:</b> ..... 000,00 m <sup>2</sup> <b>TOTAL A CONSTRUIR:</b> ..... 0.000,00 m <sup>2</sup>		<b>INSERIR ASSINATURA FÍSICA OU DIGITAL</b>	
<b>ÁREA PERMISSÍVEL (m<sup>2</sup>):</b> ..... 00% ..... 00,00 m <sup>2</sup> <b>ÁREA PERMITIDA (m<sup>2</sup>):</b> ..... 00% ..... 00,00 m <sup>2</sup>		<b>INSERIR ASSINATURA FÍSICA OU DIGITAL</b>	
<b>ESPAÇO RESERVADO PARA APROVAÇÃO:</b> <b>Assinatura Física</b>		<b>ESPAÇO RESERVADO PARA APROVAÇÃO:</b> <b>Assinatura Digital</b>	
<b>INSERIR ASSINATURA DIGITAL PML</b>			

Fonte: Prefeitura de Londrina – PR, 2022.

00050 



## ANEXO VII – LAUDO TÉCNICO DE VISTORIA

Protocolo nº:

Título do Projeto:

Proprietário:

Endereço da obra:

Cadastro Municipal:

**Finalidade:** Laudo técnico para avaliação das condições de segurança e salubridade, de edifício de alvenaria/estrutura metálica/madeira para uso (residencial, industrial, comercial, serviços), para fins de concessão do Auto de Conclusão da obra – Habite-se.

Tendo vistoriado em // as horas, o imóvel acima referenciado, constatei:

### 01. DADOS DO IMÓVEL

Descrever detalhadamente o imóvel com todos os cômodos, informando nº de pavimentos, mezaninos, piscina, edícula, etc.

Área Construída: \_\_\_\_\_ m<sup>2</sup>

Área do Terreno: \_\_\_\_\_ m<sup>2</sup>

### 02. DESCRIÇÃO GERAL DO IMÓVEL

**Piso:** Descrever o tipo de piso instalado em cada cômodo e área externa  
**Paredes:** Descrever o tipo de revestimento em cada cômodo e área externa

**Teto:** Descrever o tipo de revestimento em cada cômodo

**Instalações Hidráulicas:** Descrever a existência de água fria e quente em cada área molhada

**Instalações Elétricas:** Descrever tipo de iluminação e a existência de possíveis equipamentos elétricos, como exemplo: ar-condicionado, exaustores, aquecedores de passagem, por ambiente.

**Portas e Janelas:** Descrever o tipo de porta e janela com seu respectivo material, por ambiente

**Ventilação:** Descrever o tipo de ventilação do ambiente, se é natural ou complementada artificialmente, no caso desta última, indicar o tipo de equipamento

**Iluminação:** Descrever o tipo de inação ambiente, se é natural ou complementada artificialmente, no caso desta última, indicar tipo de lâmpada

Laudo Técnico de Vistoria - Página 2 de 2



**Instalações especiais:** Relatar todos os equipamentos e instalações especiais existentes no imóvel, como exemplo: ar-condicionado, aquecedor solar, piscina, churrasqueira, banheira de hidromassagem, ofurô, instalações de acessibilidade etc.

**Cobertura:** Descrever tipo de telha utilizada, como exemplo, cerâmica, metálica simples, metálica termoacústica, fibrocimento etc. da área vegetada e a metragem existente

**Área Vegetada:** Descrever a existência

**Fechamento do Imóvel:** Descrever tipo de fechamento lateral e frontal, como exemplo: muro, alambrado, cerca viva etc.

**Calçada:** Descrever tipo de calçada executada, como exemplo: concreto, pedra portuguesa, bloco intertravado etc.

### 03. RELATÓRIO FOTOGRÁFICO:

Anexar fotos coloridas de cada ambiente e da fachada total abrangendo o máximo possível dos acabamentos e instalações especiais, equipamentos, área vegetada e demais vistas que julgar necessário para uma boa interpretação do laudo apresentado. Pode inserir as fotos neste espaço, ou apresentar em anexo.

### 04. CONCLUSÃO:

Atesto sob as penas da Lei que o imóvel foi executado conforme o projeto aprovado nº e cumpre a legislação municipal, estadual e federal vigentes acerca das condições de higiene, segurança de uso, estabilidade e habitabilidade para a atividade referenciada na inicial.

Vai o presente laudo impresso em, \_\_\_ folhas, de um só lado, todas elas rubricadas e a última datada e assinada.

São Sebastião da Amoreira\_\_ de \_\_\_\_\_ de \_\_\_\_\_.

\_\_\_\_\_  
Proprietário

\_\_\_\_\_  
Responsável Técnico

Laudo Técnico de Vistoria - Página 2 de 2



ANEXO VIII – REQUERIMENTO PARA APROVAÇÃO DE PROJETO

EXMO. SR. PREFEITO MUNICIPAL DE SÃO SEBASTIÃO DA AMOREIRA/PR

Dados do proprietário do imóvel:

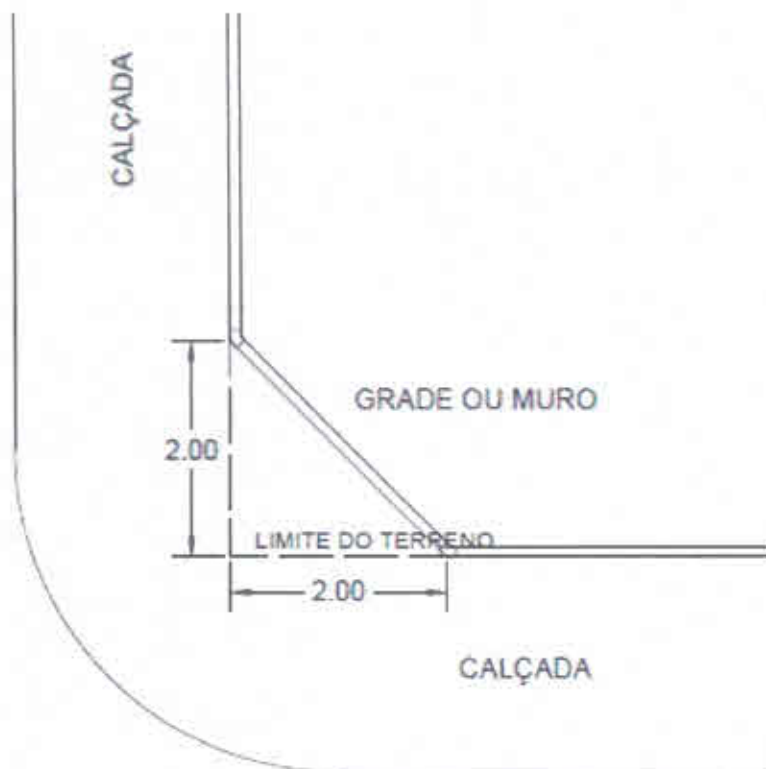
Eu \_\_\_\_\_, R.G. \_\_\_\_\_,  
C.P.F. \_\_\_\_\_, C.N.P.J. (se for o caso) \_\_\_\_\_,  
telefone \_\_\_\_\_, celular \_\_\_\_\_,  
e-mail \_\_\_\_\_, residente no (endereço  
do proprietário) \_\_\_\_\_,  
bairro \_\_\_\_\_, cidade \_\_\_\_\_,  
C.E.P.: \_\_\_\_\_, vem respeitosamente, solicitar autorização para aprovação do  
projeto de (construção, ampliação, regularização, demolição, etc.) no lote situado na  
(endereço da obra), nº \_\_\_\_\_, lote \_\_\_\_\_, quadra \_\_\_\_\_,  
bairro \_\_\_\_\_, zona \_\_\_\_\_ e  
Cadastro Municipal nº \_\_\_\_\_.

**OBS1: OS DADOS REFERENTE AO PROPRIETÁRIO(A) E A LOCALIDADE DO IMÓVEL  
DEVERÃO SER COMPATÍVEIS COM OS DADOS DA LISTAGEM FORNECIDO PELO  
ÓRGÃO RESPONSÁVEL DO PODER EXECUTIVO MUNICIPAL.**

São Sebastião da Amoreira \_\_\_ de \_\_\_\_\_ de \_\_\_\_\_

\_\_\_\_\_  
Proprietário ou Responsável Legal pelo imóvel      Responsável técnico (Nº CREA/CAU)

ANEXO IX – CROQUI DE CANTO CHANFRADO.



CANTO CHANFRADO  
SEM ESCALA



**CÂMARA MUNICIPAL DE SÃO SEBASTIÃO DA AMOREIRA  
ESTADO DO PARANÁ**

Rua Papa João XXIII, nº 1.086 (CP 13) CEP: 86240-000

CNPJ: 78.019.593/0001-25

Fone/Fax (43) 3265-2211

Email: [secretaria@camarassamoreira.pr.gov.br](mailto:secretaria@camarassamoreira.pr.gov.br)

Site: <http://www.camarassamoreira.pr.gov.br>

[https://transparencia.betha.cloud/#/5418UE1ur4Lkp9C3J\\_HUZw==](https://transparencia.betha.cloud/#/5418UE1ur4Lkp9C3J_HUZw==)

**ATA DA AUDIÊNCIA PÚBLICA DA CÂMARA MUNICIPAL DE SÃO  
SEBASTIÃO DA AMOREIRA**

Ata da Audiência Pública da Câmara Municipal de São Sebastião da Amoreira, Estado do Paraná, realizada no dia 05 de outubro de 2023, com início às 09h30min, convocada por meio de Edital de Convocação publicado no Diário Oficial dos Municípios no dia 20 de setembro de 2023. Dando início aos trabalhos, o Presidente da Câmara, Senhor José Aparecido Braga deu início a Audiência Pública do Poder Legislativo Municipal que teve por objetivo realizar a disponibilização da Revisão do Poder Executivo Municipal referente ao Plano Diretor do Município de São Sebastião da Amoreira e dos Projetos de Lei Complementar ao Plano Diretor Municipal. Seguidamente, foi mencionado que o desenvolvimento deste documento de Revisão do Plano Diretor Municipal de São Sebastião da Amoreira, foi de iniciativa do Poder Executivo Municipal, com participação da Líder Engenharia, Equipe Técnica da Consultoria, do Conselho Municipal da Cidade, dentre outros, e ainda sob a supervisão do Paranacidade, e que todo o trabalho vem sendo desenvolvido por etapas, que foram sendo realizadas no decorrer desta gestão, tendo início no mês de abril de 2021. Logo após, foi realizado breve resumo acerca das quatro fases de elaboração da Revisão do Plano Diretor Municipal, sendo que, na 1ª fase, foram realizadas reuniões preparatórias, oficina de leitura com técnicos especialistas nos assuntos abordados, e também a primeira audiência pública, com o objetivo de promover maior transparência e ampla discussão das propostas de ações, visando também a comunicação entre os vários setores da nossa sociedade e as autoridades públicas, e ainda assegurando os direitos previstos na Constituição Federal e demais normas legais. Já nas 2ª e 3ª fases, seguiram realizando reuniões e leituras técnicas. E na 4ª e última fase, foram realizadas reuniões técnicas, oficina de leitura e a 4ª audiência pública. Logo após, foi informado que, tendo sido atendidos os preceitos legais para elaboração da Revisão do Plano Diretor Municipal, o Poder Executivo Municipal encaminhou os relatórios das atividades impressos a este Legislativo, juntamente com os projetos de lei complementar correlatos, quais sejam: Projeto de Lei Complementar ao Plano Diretor nº 071/2023, súmula: "Dispõe sobre a revisão do Plano Diretor Municipal do Município de São Sebastião da Amoreira/PR, e dá outras providências"; Projeto de Lei Complementar nº 072/2023, súmula: "Dispõe sobre a revisão do perímetro urbano do Município de São Sebastião da Amoreira/PR, e dá outras providências"; Projeto de Lei Complementar nº 073/2023, súmula: "Dispõe sobre



**CÂMARA MUNICIPAL DE SÃO SEBASTIÃO DA AMOREIRA  
ESTADO DO PARANÁ**

Rua Papa João XXIII, nº 1.086 (CP 13) CEP: 86240-000

CNPJ: 78.019.593/0001-25

Fone/Fax (43) 3265-2211

Email: secretaria@camarassamoreira.pr.gov.br

Site: <http://www.camarassamoreira.pr.gov.br>

[https://transparencia.betha.cloud/#/5418UE1ur4Lkp9C3J\\_HUZw==](https://transparencia.betha.cloud/#/5418UE1ur4Lkp9C3J_HUZw==)

a revisão da Lei de Zoneamento, Uso e Ocupação do Solo Urbano do Município de São Sebastião da Amoreira/PR, e dá outras providências"; Projeto de Lei Complementar nº 074/2023, súmula: "Dispõe sobre a revisão da Lei de Parcelamento do solo do Município de São Sebastião da Amoreira/PR, e dá outras providências"; Projeto de Lei Complementar nº 075/2023, súmula: "Dispõe sobre a revisão da Lei de Sistema Viário do Município de São Sebastião da Amoreira/PR, e dá outras providências"; Projeto de Lei Complementar nº 076/2023, súmula: "Dispõe sobre a revisão da Lei do Código de Edificações e Obras do Município de São Sebastião da Amoreira/PR, e dá outras providências"; Projeto de Lei Complementar nº 077/2023, súmula: "Dispõe sobre a revisão da Lei do Código de Posturas do Município de São Sebastião da Amoreira/PR, e dá outras providências"; Projeto de Lei Complementar nº 078/2023, súmula: "Dispõe sobre a regulamentação da Transferência do Direito de Construir de acordo com a Lei de Revisão do Plano Diretor do Município de São Sebastião da Amoreira/PR, e dá outras providências"; Projeto de Lei Complementar nº 079/2023, súmula: "Dispõe sobre a regulamentação da Outorga Onerosa do Direito de Construir de acordo com a Lei de Revisão do Plano Diretor do Município de São Sebastião da Amoreira/PR, e dá outras providências"; Projeto de Lei Complementar nº 080/2023, súmula: "Dispõe sobre a regulamentação do Direito de Preempção de acordo com a Lei de Revisão do Plano Diretor do Município de São Sebastião da Amoreira/PR, e dá outras providências"; Projeto de Lei Complementar nº 081/2023, súmula: "Dispõe sobre a regulamentação do Estudo do Impacto de Vizinhança de acordo com a Lei de Revisão do Plano Diretor do Município de São Sebastião da Amoreira/PR, e dá outras providências". Seguidamente, foi informado a todos os presentes que tais projetos de lei complementar, bem como o relatório de atividades estavam integralmente a disposição de todos que tivessem interesse. Logo após, o Senhor Presidente informou ainda que seria aberto momento para manifestações dos presentes, e adiantou que quaisquer sugestões seriam posteriormente encaminhadas ao setor competente para a tomada de providências que julgarem necessárias, uma vez que este Poder Legislativo não possuía conhecimento técnico para tratar do assunto. Ato contínuo, considerando estarem presentes representantes do Conselho de Desenvolvimento Urbano Municipal, de Vereadores, de Funcionários Públicos e da Sociedade, foi deixada a palavra livre para manifestações. Logo após, o Senhor Presidente agradeceu a participação de todos, e nada mais havendo a tratar, declarou encerrada a presente Audiência Pública, determinando ainda a lavratura desta Ata, que será lida e assinada pelos presentes.



**CÂMARA MUNICIPAL DE SÃO SEBASTIÃO DA AMOREIRA  
ESTADO DO PARANÁ**

Rua Papa João XXIII, nº 1.086 (CP 13) CEP: 86240-000

CNPJ: 78.019.593/0001-25

Fone/Fax (43) 3265-2211

Email: [secretaria@camarassamoreira.pr.gov.br](mailto:secretaria@camarassamoreira.pr.gov.br)

Site: <http://www.camarassamoreira.pr.gov.br>

[https://transparencia.betha.cloud/#/5418UE1ur4Lkp9C3J\\_HUzw==](https://transparencia.betha.cloud/#/5418UE1ur4Lkp9C3J_HUzw==)

1.

*Ariane Jesuino Garcia*

2.

3.

4.

5.

6.

7.

8.

9.

10.

11.

12.

13.

14.

15.

16.

17.

**NELTON BRUM**  
Prefeito Municipal

Publicado por:  
Isabela Aparecida Arbolya  
Código Identificador: 509A34FD

**SECRETARIA DE ADMINISTRAÇÃO**  
**EXTRATO DE CONTRATO Nº 091/2023 PREGÃO ELETRÔNICO Nº 040/2023**

**EXTRATO DE CONTRATO Nº 091/2023 PREGÃO ELETRÔNICO Nº 040/2023**

**OBJETO:** Locação de brinquedos infantis e recreativos, contemplando a instalação, remoção e acompanhamento por monitor/operador, para as comemorações do Dia das Crianças e Natalinas do Município de São José das Palmeiras.

**CONTRATANTE:** MUNICÍPIO DE SÃO JOSÉ DAS PALMEIRAS.

**CONTRATADO:** JOHNER RECREAÇÃO E EVENTOS LTDA

**VALOR:** R\$ 12.500,00 (doze mil e quinhentos reais).

**VIGÊNCIA:** O prazo de vigência é até 05 de fevereiro de 2024.

São José das Palmeiras, em 05 de outubro de 2023.

**NELTON BRUM**  
Prefeito Municipal

Publicado por:  
Isabela Aparecida Arbolya  
Código Identificador: 810BEC95

**ESTADO DO PARANÁ**  
**PREFEITURA MUNICIPAL DE SÃO PEDRO DO PARANÁ**

**DEPARTAMENTO DE RECURSOS HUMANOS**  
**MUNICÍPIO DE SÃO PEDRO DO PARANÁ - PORTARIA Nº 87/2023**

**PORTARIA Nº 87/2023**

**NEILA DE FÁTIMA LUÍZÃO FERNANDES** - PREFEITA MUNICIPAL DE SÃO PEDRO DO PARANÁ, ESTADO DO PARANÁ, NO USO DE SUAS ATRIBUIÇÕES LEGAIS E ETC...

Art. 1º - Conceder aos servidores municipais relacionados nesta portaria, suas férias, bem como determinar o pagamento do adicional de 1/3 de seus vencimentos.

Nº Ordem	Nome do Servidor e número de Matrícula	Período Aquisitivo	Período Fruição
01	Anderson Vinícius Marcon - 409	01/04/2023(01/04/2023 - 01/04/2024)	03/04/2024(03/04/2024 - 03/04/2025)
02	Rafael Viana De Souza - 382	04/09/2023(04/09/2023 - 04/09/2024)	06/09/2024(06/09/2024 - 06/09/2025)
03	Priscila Mônica Luciano Berra - 512	01/10/2023(01/10/2023 - 01/10/2024)	03/10/2024(03/10/2024 - 03/10/2025)
04	Angélica de Jesus S. - 373	01/06/2023(01/06/2023 - 01/06/2024)	03/06/2024(03/06/2024 - 03/06/2025)
05	Somayra Nogueira de Almeida - 071	05/10/2023(05/10/2023 - 05/10/2024)	07/10/2024(07/10/2024 - 07/10/2025)
06	Somayra Nogueira de Almeida - 068	03/10/2023(03/10/2023 - 03/10/2024)	05/10/2024(05/10/2024 - 05/10/2025)
07	Renata Aparecida de Souza - 081	04/10/2023(04/10/2023 - 04/10/2024)	06/10/2024(06/10/2024 - 06/10/2025)
08	Renata Aparecida de Souza - 081	04/10/2023(04/10/2023 - 04/10/2024)	06/10/2024(06/10/2024 - 06/10/2025)
09	Renata Aparecida de Souza - 081	04/10/2023(04/10/2023 - 04/10/2024)	06/10/2024(06/10/2024 - 06/10/2025)
10	Renata Aparecida de Souza - 081	04/10/2023(04/10/2023 - 04/10/2024)	06/10/2024(06/10/2024 - 06/10/2025)
11	San Helena - 073	03/10/2023(03/10/2023 - 03/10/2024)	05/10/2024(05/10/2024 - 05/10/2025)

Art. 2º - Conceder aos servidores municipais acima relacionados no número de ordem 01, 02 e 10 a conversão de 10 (dez) dias de férias em abono pecuniário, conforme artigo 101, do § 5º da Lei municipal 07/1993.

Art. 3º - Revogadas as disposições em contrário, esta portaria entrará em vigor na data de sua publicação.

São Pedro do Paraná, 05 de Outubro de 2023.

**NEILA DE FÁTIMA LUÍZÃO FERNANDES**  
Prefeita Municipal

*Sebastião da Amoreira/PR, e dá outras providências*; Projeto de Lei Complementar nº 080/2023, *stímula: "Dispõe sobre a regulamentação do Direito de Preempção de acordo com a Lei de Revisão do Plano Diretor do Município de São Sebastião da Amoreira/PR, e dá outras providências"*; Projeto de Lei Complementar nº 081/2023, *stímula: "Dispõe sobre a regulamentação do Estado do Imposto de Renda de acordo com a Lei de Revisão do Plano Diretor do Município de São Sebastião da Amoreira/PR, e dá outras providências"*. Segue, portanto, informado a todos os presentes que tais projetos de lei complementar, bem como o relatório de atividades estavam integralmente a disposição de todos que tivessem interesse. Logo após, o Senhor Presidente informou ainda que seria aberto momento para manifestações dos presentes, e adiantou que quaisquer sugestões seriam posteriormente encaminhadas ao setor competente para a tomada de providências que julgarem necessárias, uma vez que este Poder Legislativo não possui conhecimento técnico para tratar do assunto. Ao contrário, considerando estarem presentes representantes do Conselho de Desenvolvimento Urbano Municipal, de Vereadores, de Funcionários Públicos e da Sociedade, foi deixada a palavra livre para manifestações. Logo após, o Senhor Presidente agradeceu a participação de todos, e nada mais havendo a tratar, declarou encerrada a presente Sessão Pública, determinando ainda a lavratura desta Ata, que será lida e assinada pelos presentes.

**Publicado por:**  
Ariane Jesuma Garcia  
Código Identificador: 71E89B69

**DIVISÃO DE CONTABILIDADE**  
**DECRETO Nº 146, DE 05 DE OUTUBRO DE 2023.**

*Stímula: Abre crédito adicional especial da quantia de R\$ 30.970,55 (trinta mil, novecentos e setenta reais e cinquenta e cinco centavos) e dá outras providências.*

**A. PREFEITA MUNICIPAL DE SÃO SEBASTIÃO DA AMOREIRA, ESTADO DO PARANÁ, NO USO DE SUAS ATRIBUIÇÕES LEGAIS, E DE CONFORMIDADE COM A LEI FEDERAL 4.320/64 E A LEI MUNICIPAL 1.980/23, DECRETA:**

**Art. 1º** - Abre crédito adicional especial da quantia de R\$ 30.970,55 (trinta mil, novecentos e setenta reais e cinquenta e cinco centavos), para criação de dotações específicas ao atendimento das despesas decorrentes dos recursos destinados a ações do Programa Nacional de Qualificação da Assistência Farmacêutica no Sistema Único de Saúde (Qualifar-SUS), a saber:

- 08 - SECRETARIA DE SAÚDE
- 08.01 - UNIDADES BÁSICAS DE SAÚDE
- 10.301.0011.2095 - Programa QUALIFAR - SUS
- 3.3.90.36.00.00.00 - 494 - Outros Serviços de Terceiros - Pessoa Física.....R\$ 20.910,00
- 4.4.90.52.00.00.00 - 518 - Equipamentos e Material Permanente.....R\$ 10.060,55

**Art. 2º** - Para atendimento do crédito aberto pelo artigo primeiro, serão oferecidos recursos do superávit financeiro do exercício anterior apurados em balanço e o excesso de arrecadação por rendimento de aplicação no exercício de 2023, conforme segue:

- Superávit Financeiro 2022, por Fonte de Recursos:
- 494 - Bloco de Custeio de Ações e Serviços Públicos de Saúde .....R\$ 20.910,00
- 518 - Bloco de Investimento na Rede de Serviços Públicos de Saúde .....R\$ 9.406,51
- Excesso de Arrecadação por Rendimento de Aplicação, base agosto/2023: .....R\$ 654,04
- 518 - Bloco de Investimento na Rede de Serviços Públicos de Saúde .....R\$ 654,04

**Art. 3º** - Este Decreto entra em vigor na data de sua publicação, revogadas as disposições em contrário.

**Art. 1º** - Este Decreto entra em vigor na data de sua publicação, revogando integralmente o Decreto Municipal 12.1 de 31 de agosto de 2023.

São Sebastião da Amoreira, 05 de outubro de 2023.

**EXILVINE GASPARR**  
Prefeita Municipal

**Publicado por:**  
Wagner Mison Tamehiro  
Código Identificador: 4B6D9C6

**DIVISÃO DE PESSOAL**  
**PORTARIA Nº 195/2023**

**A. PREFEITA MUNICIPAL DE SÃO SEBASTIÃO DA AMOREIRA, Estado do Paraná, no uso de suas atribuições legais, RESOLVE:**

Turnar público o resultado do exame pré-admissional: De acordo com o Processo Seletivo Simplificado - Edital nº02/2021; Retificação do edital nº04/2021, Portaria 05/2022 (homologação) os candidatos abaixo relacionados, convocados através do Decreto Municipal nº144/2023, foi considerada apto, sendo admitida a partir de 05 de outubro de 2023, com término previsto em 20 de dezembro de 2023.

**PROFESSOR - CLASSIFICAÇÃO GERAL**

NUMERO DO CANDIDATO	PONTOS	CLASSIFICAÇÃO
CLAUDIA ROBERTES GONCALVES SANTOS	46	06º

Publica-se e cumpre-se.

Edifício da Prefeitura Municipal de São Sebastião da Amoreira, nos 05 de outubro de 2023.

**EXILVINE GASPARR**  
Prefeita Municipal

**Publicado por:**  
Wagner Mison Tamehiro  
Código Identificador: 215EBA65

**DIVISÃO DE CONTABILIDADE**  
**DECRETO Nº 147 DE 05 DE OUTUBRO DE 2023**

**Abre crédito Adicional Especial no valor de R\$ 94.673,12 (noventa e quatro mil, seiscentos e setenta e três reais e doze centavos), e dá outras providências.**

*A Prefeita do Município, no uso de suas atribuições e considerando a Lei Federal nº 4.320/64 e a Lei Municipal nº 1.978/23, decreta:*

**Art.1º** Abre crédito adicional especial no valor de R\$ 94.673,12 (noventa e quatro mil, seiscentos e setenta e três reais e doze centavos), conforme dotação abaixo identificada:

- 06 - SECRETARIA DE EDUCAÇÃO E CULTURA
- 06.001 - SETOR DE EDUCAÇÃO
- 13.392.0009.2041 MANUTENÇÃO DAS ATIVIDADES CÍVICAS E CULTURAIS
- 3.3.90.39.00.00.00 - F.R. 1053 - OUTROS SERVIÇOS DE TERCEIROS - PESSOA JURÍDICA.....R\$ 67.378,86
- 3.3.90.36.00.00.00 - F.R. 1054 - OUTROS SERVIÇOS DE TERCEIROS - PESSOA FÍSICA.....R\$ 6.000,00
- 3.3.90.39.00.00.00 - F.R. 1054 - OUTROS SERVIÇOS DE TERCEIROS - PESSOA JURÍDICA.....R\$ 21.294,26

**Art. 2º** Os recursos necessários para cobertura dos créditos especiais previsto de excesso de arrecadação referente às transferências concedidas pela União com fundamento na Lei Complementar nº 195, de 8 de julho de 2022, no valor de R\$ 94.673,12 (noventa e quatro mil, seiscentos e setenta e três reais e doze centavos)

**Art. 3º** Este Decreto entra em vigor na data de sua publicação, revogando integralmente o Decreto Municipal 12.1 de 31 de agosto de 2023.

São Sebastião da Amoreira, 05 de outubro de 2023.

**EXILVINE GASPARR**  
Prefeita Municipal

**Publicado por:**  
Wagner Mison Tamehiro  
Código Identificador: 4B6D9C6

**DIVISÃO DE PESSOAL**  
**PORTARIA Nº 195/2023**

**A. PREFEITA MUNICIPAL DE SÃO SEBASTIÃO DA AMOREIRA, Estado do Paraná, no uso de suas atribuições legais, RESOLVE:**

Turnar público o resultado do exame pré-admissional: De acordo com o Processo Seletivo Simplificado - Edital nº02/2021; Retificação do edital nº04/2021, Portaria 05/2022 (homologação) os candidatos abaixo relacionados, convocados através do Decreto Municipal nº144/2023, foi considerada apto, sendo admitida a partir de 05 de outubro de 2023, com término previsto em 20 de dezembro de 2023.

**PROFESSOR - CLASSIFICAÇÃO GERAL**

NUMERO DO CANDIDATO	PONTOS	CLASSIFICAÇÃO
CLAUDIA ROBERTES GONCALVES SANTOS	46	06º

Publica-se e cumpre-se.



**MUNICÍPIO DE  
SÃO SEBASTIÃO DA AMOREIRA  
ESTADO DO PARANÁ**

São Sebastião da Amoreira, 30 de outubro de 2023.

Ofício n.º 473/2023


**Ref.: Retirada de tramitação dos Projetos referente ao Plano Diretor**

Senhor Presidente:

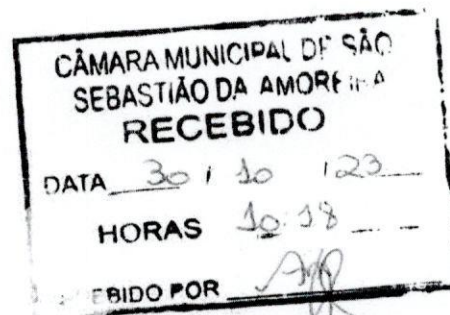
Vimos através deste, solicitar a retirada de tramitação dos Projetos de Lei n.º 71, 72, 73, 74, 75, 76, 77, 78, 79, 80 e 81/2023, referente ao Plano Diretor, para a devida revisão, possível reformulação e reapresentação.


Renovamos na oportunidade a Vossa Excelência, protestos de admiração e apreço.

Atenciosamente,

  
**EXILAINE GASPAR**  
Prefeita Municipal

Ex.º Senhor  
**JOSÉ APARECIDO BRAGA**  
DD. Presidente, da Câmara Municipal  
São Sebastião da Amoreira – Paraná



  
**Anane Jesuino Garcia**  
Diretora da Câmara Mun. de  
São Sebastião da Amoreira